

MINY
OWO

Uchwała Nr. XXXV/190/2009
Rady Gminy Jonkowo
z dnia 23 października 2009 r.

**w sprawie zatwierdzenia Planu Odnowy Miejscowości
Stętkiny 2009-2015**

Na podstawie art.18 ust.1 ustawy z dnia 8 marca 1990r. o samorządzie gminnym (Dz. U. z 2001r. Nr 142 poz.1591, z 2002r. Nr 23 poz.220, Nr 62 poz.558, Nr 113 poz.984, Nr 214 poz.1806, Nr 153 poz.1271, Nr 214 poz.1806, z 2003r. Nr 80 poz.717, Nr 162 poz.1568, z 2004r. Nr 102 poz.1055, Nr 116 poz.1203, z 2005r. Nr 172 poz.1441, Nr 180 poz.1457, z 2006r. Nr 17 poz.128, Nr 181 poz.1337, z 2007r. Nr 48 poz.327, Nr 138 poz.974, Nr 173 poz.1218, z 2008r. Nr 180 poz.1111, Nr 223 poz.1458, Nr 52 poz. 420 z 2009 r.) w związku z § 10 ust.2 pkt.2 lit. b rozporządzenia Ministra Rolnictwa i Rozwoju Wsi z dnia 14 lutego 2008r. w sprawie szczegółowych warunków i trybu przyznawania pomocy finansowej w ramach działania "Odnowa i rozwój wsi" objętego Programem Rozwoju Obszarów Wiejskich na lata 2007 - 2013 (Dz. U. z 2008r. Nr 38 poz. 20, Nr 156 poz.974) - Rada Gminy, na wniosek Wójta uchwała, co następuje:

§1

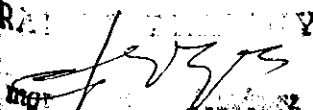

Zatwierdza się Plan Odnowy Miejscowości Stętkiny na lata 2009 - 2015 przyjęty Uchwałą Nr 1/2009 Zebrania Wiejskiego Sołectwa Stętkiny z dnia 21.08.2009 r. stanowiący załącznik do niniejszej uchwały.


§2

Wykonanie uchwały powierza się Wójtowi Gminy Jonkowo.

§3

Uchwała wchodzi w życie z dniem podjęcia.

RADA GMINY

mgr 

PRZEWODNICZĄCY
RADY GMINY

Łoszek Domin

Uchwała Nr 1/2009
Zebrania Wiejskiego w Stękinach
z dnia 21 sierpnia 2009r.

w sprawie: przyjęcia „*Planu Odnowy Miejscowości Stękiny na lata 2009-2015*”.

Podstawie art. 18 ust. 1 ustawy z dnia 8 marca 1990 r. o samorządzie gminnym (Dz. U. z 2001 r., Nr 142, poz. 1591 z późn. zm.) podczas Zebrania Wiejskiego w Stękinach uwalono co następuje:

§ 1

Przyjmuje się „*Plan Odnowy Miejscowości Stękiny na lata 2009-2015*” zaakceptowany przez członków uczestniczących w Zebraniu Wiejskim sołectwa Stękiny z dnia 21 sierpnia 2009r. stanowiący załącznik nr 1 do niniejszej uchwały.

§ 2

Uchwała wchodzi w życie z dniem podjęcia i podlega ogłoszeniu w sposób zwyczajowo przyjęty.

załączniki:

1. *Plan Odnowy Miejscowości Stękiny na lata 2009-2015*
2. *Lista obecności podczas Zebrania Wiejskiego z dnia 21 sierpnia 2009r.*

SOŁECTWO STĘKIN
SOŁECTWA
GMINA JONKÓW

Załącznik do uchwały Zebrania Wiejskiego w Stękinach i Uchwały Rady
Gminy Jonkowo w sprawie uchwalenia Planu Odnowy Miejscowości

SOŁECTWO STĘKINY
SOŁTYS
GMINA JONKOWO

Gmina Jonkowo
www.jonkowo.pl



***Plan Odnowy Miejscowości
Stękiń
2009-2015***

Spis treści

1. Cel opracowania Planu Rozwoju Miejscowości Stętkiny	3
2. Charakterystyka miejscowości	4
2. Zasoby miejscowości Stętkiny	6
3. Ocena mocnych i słabych stron wsi	10
4. Analiza zasobów miejscowości Stętkiny – wizja rozwoju wsi	10
5. Planowane inwestycje i przedsięwzięcia na lata 2009-2015	12
6. Opis planowanych przedsięwzięć	12

1. Cel opracowania Planu Rozwoju Miejscowości Stętkiny.

Polem realizacji Planu Odnowy Miejscowości jest obszar wsi i sołectwa Stętkiny, natomiast czas jego realizacji obejmuje lata 2009 – 2015.

Na spotkaniach z mieszkańcami często dyskutowano o potrzebach dokonania wielu zmian na terenie miejscowości. Większość pomysłów i inicjatyw postanowiono usystematyzować, aby ustalić wspólną spójną wizję rozwoju wsi i wyjść naprzeciw rosnącym potrzebom mieszkańców.

Niniejszy Plan zredagowano po wielu konsultacjach z zaangażowaniem różnorodnych premii:

- Mieszkańców sołectwa Stętkiny,
- Rady Sołeckiej,
- Przedstawicieli samorządu terytorialnego.

Plan Odnowy Miejscowości Stętkiny jest spójny z następującymi dokumentami:

1. Planem Rozwoju Lokalnego,
2. Strategią Powiatu Olsztyńskiego,
3. Strategią Województwa Warmińsko-Mazurskiego.

Plan przedstawia oczekiwania mieszkańców, które wynikają z analizy mocnych stron miejscowości, planowanych przedsięwzięć, zasobów wiejskich oraz sposobu ich wykorzystania. Plan powyższy przedstawia oczekiwania mieszkańców, wynikające ze szczegółowej analizy szans i zagrożeń dla miejscowości, a także planowanych przedsięwzięć, zasobów wiejskich i sposobów ich wykorzystania. Głównym celem planu jest skoordynowanie działań mieszkańców, właściwe ich zaplanowanie i wykorzystanie potencjału gminy, mających na celu:

1. Poprawę warunków życia mieszkańców,
2. Budowę odpowiedniej infrastruktury,
3. Zaspokojenie potrzeb społecznych i kulturalnych,
4. Umożliwienie dzieciom i młodzieży rozwijania zainteresowań i zagospodarowanie czasu wolnego,
5. Kultywowanie tradycji i obyczajów,
6. Przeciwdziałanie patologiom społecznym,
7. Rozwój tożsamości społeczności wiejskiej,
8. Poprawę estetyki miejscowości,
9. Integrowanie społeczności lokalnej,
10. Rozwijanie inicjatyw obywatelskich.

Wdrożenie planu odnowy ma na celu możliwość korzystania z funduszy strukturalnych i innych zewnętrznych źródeł finansowania działań rozwojowych w ramach Wspólnoty Europejskiej.

Charakterystyka miejscowości:

położenie:

Wieś w kształcie ulicówki, położona przy drodze wojewódzkiej nr 527, pomiędzy Żesiną, a Pełnikiem (gmina Łukta). Oddalona od Jonkowa o siedem kilometrów. Mieszkała w chwili obecnej przez 217 osób (2009).

Rys historyczny:

Stętkiny były pierwszą wsią chełmińską powstałą na terenie dzisiejszej gminy Jonkowo. Założył ją biskup Herman z Pragi 19 marca 1343 roku na dawnym polu pruskim o nazwie *Wulpain*. Stąd najprawdopodobniej wzięła się późniejsza nazwa wsi. Pierwszym lokatorem i sołtysem został Prus imieniem Santop, który otrzymał 30 łanów ziemi (łan chełmiński = 8ha). W czasie wojny trzynastoletniej (1454-1466) wojska komtura świeckiego Henryka von Plauena spustoszyły wieś i podpaliły kilka zabudowań. Kolejne zniszczenia dosięgły Stętkiny w styczniu 1521 r..

Po wojnach XV i XVI w. dokumenty kapituły odnotowały, że w Stętkinach opuszczono 5 łanów. Ich zagospodarowaniem zajął się administrator, który przekazał w 1528 roku jeden łan młodszeemu gospodarzowi imieniem Hans. Kolejne trzy łany dostał w 1532 roku Burkart Rodike z Gamerek, a w roku 1539 Mikołaj Geriche otrzymał ostatni z opuszczonych łanów ziemi. W roku 1592 zanotowano, że Stętkiny posiadają 30 łanów ziemi, z których trzy znajdowały się w rękach sołtysa, natomiast pozostałe uprawiali czynszownicy. Roczny podatek płacony przez mieszkańców wynosił 45 grzywien. W naturaliach dawano zaś 54 kury. Z karczmy pobierano dwie grzywny rocznie.

Z przeprowadzonej w 1656 roku lustracji wynika, że w Stętkinach gospodarowało siedmiu włościan i jeden sołtys. Ogółem uprawiano 30 łanów ziemi. Łączny podatek wynosił 13 florenów i 10 groszy. W naturaliach pobierano od czynszowników 54 kury i 27 gęsi. W 1673 roku we wsi mieszkało 65 osób. W czasie trwania epidemii dżumy w latach 1708-1711 zanotowano we wrzezińskich księgach zgonów, że w Stętkinach zmarło sześciu mieszkańców.

Przeprowadzona na początku XVIII wieku rewizja gruntów komory olsztyńskiej wykazała, że w Stętkinach znajduje się 30 łanów. Piętnaście łanów obsiano zbożem jarym. Ziemię zaliczono do piątej klasy jakości („*glebae viliaris*”). Stwierdzono, że mieszkańcy posiadają wystarczającą ilość łąk do wypasu bydła, a drewno mają tylko na opał. Sołtysem był Piotr Ryszkowski. Wieś miała także swojego ogrodnika (Jakub Rożek) i kowala (Bartosz Brożowski).

Przed zaborem zanotowano, że w Stętkinach zagospodarowano 30 łanów, z czego trzy należały do sołtysa, zaś pozostałe uprawiali chłopci szarwarkowi („*lassyci*”). Sołtys płacił roczny podatek w wysokości 5 florenów i trzech groszy. Lassyci dawali w sumie 378 florenów czynszu. W naturaliach przekazywali 27 gęsi, 54 kury i 405 jaj (sześć kop i trzy mendle). Wysokość szarwarku ustalono na pięć dni w roku od każdego uprawianego łanu. Karczmarz posiadał pół łanu ziemi, z której płacił rocznie dwa floreny i 20 groszy. Dochód z

roku ustalono na 10 florenów. Miejscowy kowal płacił roczny podatek w wysokości 7 florenów, kołodziej zaś dawał 3 floreny i 3 grosze.

Po wojnie francusko-pruskiej, w lipcu 1808 roku władze pruskie wydały za zgodowaniem dotychczasowym gospodarzom ziemię, którą uprawiali. W ten sposób stali się właścicielami zajmowanych gruntów. W roku 1820 zanotowano, że we wsi znajdują się 22 domy mieszkalne, a liczba mieszkańców wynosiła 117 osób.

Na początku XIX wieku decyzją władz pruskich otwarto w Stękinach szkołę elementarną. W roku 1825, podczas generalnej wizytacji zwrócono uwagę, że nauczyciel Tomasz Bszczyński nie wywiązuje się dostatecznie ze swych obowiązków. Jak zanotowano dzieci czyły się jedynie po polsku, nic nie mówiły po niemiecku, nie potrafiły też liczyć. Spośród uczniów będących podczas wizytacji, tylko jeden chłopiec potrafił pisać. Z powodu niskiej kwencji uczniów i braku odpowiedniej kadry nauczycielskiej władze szkolne postanowiły związać placówkę. Dzieci ze Stękin miały teraz uczęszczać do szkoły w Wołownie. W roku 1858 zanotowano, że obowiązkiem szkolnym objęto 27 dzieci ze Stękin. W rzeczywistości do szkoły chodziło 20-22 uczniów (w zależności od pory roku).

W czasie Wiosny Ludów, w lutym 1848 roku, w Stękinach doszło do wszczęcia tumultu przez miejscowych chłopów, którzy odmówili płacenia podatków. Pruski poborca podatkowy Klock, który obchodził wraz z sołtysem wieś został siłą wyrzucony z mieszkania karczmarza Ziameckiego. Do swych domów nie wpuścili go także pozostali mieszkańcy.

W drugiej połowie XIX wieku w Stękinach mieszkało 228 katolików i 13 ewangelików, z których 222 posługiwało się językiem polskim. Pomiar gruntów wykazał, iż wieś posiada 2481,97 morgów ziemi (633,6 ha), z czego 319,45 stanowiły obszary leśne (12,8%).

Przed wyborami do parlamentu niemieckiego w 1907 roku członkiem Polskiego Komitetu Wyborczego na Okręg Olsztyńsko-Reszelski został mieszkaniec Stękin – Ziemecki. W maju 1910 roku za namową i przy dużym wsparciu pani Ziemeckiej wzniesiono we wsi murowaną kapliczkę. Uroczystego poświęcenia obiektu dokonał proboszcz z Wrzesiny Jan Kensbok. W okresie międzywojennym w ruch polski zaangażowała się rodzina Krixów. Józef Krix w latach trzydziestych pełnił funkcję męża zaufania w Oddziale IV Związku Polaków w Niemczech

Po I wojnie światowej reaktywowano w Szalstrach szkołę. Powstała wówczas jednoklasowa placówka niemiecka. W roku 1939 nauczycielami byli: Bernhard Gollan, Eleonore Gollan i Julius Kaminski. Wieś liczyła w tym czasie 280 mieszkańców.

Struktura przestrzenna:

Działki mają najczęściej kształt prostokąta, niekiedy trójkąta, wielokąta. Występują dwa typy zagród. W pierwszym typie budynek mieszkalny ustawiony jest równolegle w stosunku do drogi, pośrodku działki lub (w wariantach) z lewej, prawej strony. Wjazd na działkę z prawej strony lub w wariacie drugim z lewej. Budynek gospodarczy ustawiony jest pośrodku działki równolegle do budynku mieszkalnego lub z lewej, bądź prawej strony. W drugim typie budynek mieszkalny położony jest w znacznej odległości od ulicy. Budynki gospodarcze w liczbie 2 lub 3 ustawione prostopadle do budynku mieszkalnego (2) i równolegle (1). W wariantach budynki gospodarcze są ustawione po skosie (wariant

erwszy) lub jeden prostopadłe, zaś drugi równoległe. Wjazd na działkę od strony ulicy lub z
wej strony działki.

Dominanta przestrzenna. Dominantę przestrzenną tworzy część zabudowań mieszkalno-
gospodarczych położonych w południowej części wsi. Ten charakterystyczny układ powstał
dzięki niewielkiemu wzniesieniu ciągnącemu się wzdłuż drogi wojewódzkiej nr 527. Jest to
zatem wysokościowy akcent urbanistyczny odróżniający się zasadniczo od reszty zabudowy
wsi.

Schemat funkcjonalny obejmuje obok budynków mieszkalnych i gospodarczych
występowanie ogrodu warzywnego. Tuż przy budynku mieszkalnym, ogródek przydomowy.
Często podwórze i resztę działki pokrywa trawnik. Pojawia się też niewielki sad z drzewami
owocowymi.

Budynki mieszkalne. We wsi Stętkiny przeważają budynki jednokondygnacyjne z
żytkowym poddaszem. Wejścia znajdują się pośrodku frontowej elewacji. W większości są
to domy o prostej budowie. Część z nich posiada dobudówki. Budynki pokryte są dachówką
ceramiczną. Ściany są otynkowane, pokryte w górnej części materiałem drewnianym, a dolna
część jest otynkowana.

Budynki gospodarcze Towarzyszą budynkom mieszkalnym w zagrodzie. Często jest ich
kilka. Dach pokryty jest dachówką ceramiczną. Kondygnacja w górnej części zbudowana z
drewna, dolna część wykonana z cegły, niekiedy otynkowana. Podmurówka najczęściej z
kamieni polnych.

Kompozycja układu zieleni. Układ przestrzenny drzew powiązany jest ściśle z
przebiegiem głównych dróg i traktów przebiegających przez wieś. Największe skupiska
drzew znajdują się wzdłuż drogi wojewódzkiej nr 527, drogi powiatowej 1411N oraz drogi
gminnej 157005N. Na kompozycję układu zieleni Stętkin składa się także skupisko drzew
zlokalizowanych przy placu przy wjeździe do wsi. Elementami uzupełniającymi ten układ są:
dawny staw p.poż. oraz kamień upamiętniający datę założenia wsi (założenia pomikowe
typowe dla kompozycji parkowej).

2. Zasoby miejscowości Stętkiny.

Środowisko przyrodnicze

Walory przyrodnicze podkreśla szczególnie krajobraz rolniczy, grunty rolne, nieużytki,
otoczenie lasu oraz zieleń wysoka we wsi. Często pojawiają się stare zadrzewienia
pamiętające dawne czasy miejscowości. Obszar sołectwa stanowi także fragment rezerwatu
przyrody „Ostoja Bobrów na rzece Pasłęce”. Strefa ta znajduje się ponadto w rejestrze
Europejskiej Sieci Ekologicznej „Natura 2000”, będącego systemem ochrony zagrożonych
składników różnorodności biologicznej kontynentu europejskiego. Na wschód od wsi
znajdują się dwa obszary: specjalnej ochrony ptaków (OSO) i ochrony siedlisk (SOO). Celem
utworzenia obszaru chronionego było zachowanie siedlisk m.in.: bociana białego (*Ciconia*
ciconia), błotniaka stawowego (*Circus aeruginosus*), skowronka borowego (*Lullula*
arboreta), kani czarnej (*Milvus migrant*), dzięcioła zielono siwego (*Picus canus*), jarzębatki
(*Sylvia nisoria*), tracza nurogęsi (*Mergus merganser*), a także wielu innych.

Środowisko kulturowe

Duże znaczenie w krajobrazie Stękiń mają obiekty sakralne tj. kapliczki przydrożne. Ciekawe są również drewniane krzyże w miejscowości, schowane często w cieniu wiekowych drzew. Całości dopełnia architektura budynków mieszkalnych w większości murowanych lub łączonych z materiałem drewnianym oraz gospodarczych, nacechowanych tradycyjną zabudową warmińską.

We wsi funkcjonuje świetlica zajmująca część budynku, którego właścicielem jest gmina. Zajęcia odbywają się pięć dni w tygodniu (poniedziałek-piątek) w godz. 16:30 do 20:30. W świetlicy znajdują się dwa stanowiska komputerowe z dostępem do Internetu. W zajęciach uczestniczą osoby w wieku 5-20 lat. Średnia frekwencja wynosi 15-20 osób dziennie. Dzieci i młodzież chętnie angażują się w liczne projekty kulturalne (spektakle, spotkania ze znanymi ludźmi, zabawy okolicznościowe).

Rolnictwo i gospodarka

We wsi znajdują się trzy gospodarstwa rolne nastawione na dużą produkcję, głównie mleka. Rolnictwo nie odgrywa już tak poważnej roli w zatrudnieniu mieszkańców, jak to było jeszcze w latach 90-tych ubiegłego stulecia. Brak jest natomiast większych zakładów przemysłowych i punktów usługowych.

We wsi działa jeden sklep spożywczo-przemysłowy Gminnej Spółdzielni "Samopomoc Chłopska" w Jonkowie

TABELA ZASOBÓW MIEJSCOWOŚCI STĘKINY

RODZAJ ZASOBU	BRAK	O MAŁYM ZNACZENIU	O DUŻYM ZNACZENIU
Środowisko przyrodnicze			
<i>Parki Narodowe</i>	<i>X</i>		
<i>Rezerwaty Przyrody</i>			<i>Rezerwat Ostoja Bobrów na Rzece Pastęce</i>
<i>Inne walory krajobrazowe</i>			<i>Dolina Rzeki Pastęki</i>
<i>Inne walory przyrodnicze</i>			<i>Obszary Natura 2000, kompleksy leśne</i>
<i>Wody powierzchniowe (jeziora, rzeki, stawy)</i>			<i>Rzeka Pastęka, pozostałe o małym znaczeniu</i>
<i>Kopaliny</i>	<i>X</i>		
Środowisko kulturowe			
<i>Walory architektury wiejskiej i osobliwości</i>			<i>Pozostałości zabudowy warmińskiej,</i>

<i>kulturowe</i>			<i>istnienie staropruskiej jednostki osadniczej - „pola Sculpain”</i>
<i>Walory zagospodarowania przestrzennego</i>		<i>Pozostałości po dawnej zabudowie wsi – układy obejść gospodarskich</i>	
<i>Zabytki</i>			<i>Przydrożne kapliczki murowane oraz drewniane krzyże</i>
<i>Zespoły artystyczne i warsztaty rękodzielnicze</i>	X		
<i>Dziedzictwo historyczne i religijne</i>			
<i>Miejsca, osoby i obiekty kultu</i>			<i>Przydrożne kapliczki murowane oraz drewniane krzyże</i>
<i>Święta, odpusty, pielgrzymki, dawne obrzędy religijne</i>		<i>Kultywowane dawne obrzędy religijne związane z obchodami wielkich świąt</i>	
<i>Gwara</i>	X		
<i>Legandy, podania i fakty historyczne</i>		<i>Wydarzenia z okresu wojen napoleońskich, Wiosny Ludów i dwudziestolecia międzywojennego</i>	
<i>Ważne postaci historyczne</i>	X		
<i>Specyficzne Nazwy</i>			<i>Nazwa wsi nawiązująca do staropruskiej jednostki osadniczej „Sculpain”</i>
<i>Nieruchomości</i>			
<i>Działki pod zabudowę mieszkaniową</i>			<i>W związku z sąsiedztwem miasta wojewódzkiego następuje ciągły wzrost zabudowy mieszkaniowej</i>
<i>Działki pod domy letniskowe, pensjonaty i ośrodki wypoczynkowe</i>		<i>Specyficzny charakter środowiska naturalnego wymusza rozwój turystyki w oparciu o sieć gospodarstw agroturystycznych</i>	

<i>Zialki pod zakłady przemysłowe i obiekty handlowo-usługowe</i>		<i>Wyłącznie obiekty handlowo-usługowe o niskiej szkodliwości środowiskowej</i>	
<i>Place i miejsca publicznych spotkań</i>			<i>Świetlica wiejska, plac przed świetlicą</i>
<i>Gospodarka i rolnictwo</i>			
<i>Specyficzne produkty (hodowle, uprawy polowe)</i>	<i>X</i>		
<i>Znane firmy produkcyjne i usługowe</i>	<i>X</i>		
<i>Możliwe do wykorzystania odpady produkcyjne</i>	<i>X</i>		
<i>Mieszkańcy, sąsiedzi i turyści</i>			
<i>Korzystne atrakcyjne sąsiedztwo (duże miasta, arterie komunikacyjne, etc.)</i>			<i>Wieś oddalona jest o 15 km od granic administracyjnych miasta wojewódzkiego – Olsztyna. Położona przy trasie wojewódzkiej nr 527.</i>
<i>Ruch tranzytowy</i>		<i>Ruch tranzytowy na trasie wojewódzkiej nr 527.</i>	
<i>Turyści</i>		<i>Głównie turystyka weekendowa (rowerowa i piesza) - sezonowa</i>	
<i>Instytucje</i>			
<i>Placówki opieki medycznej i społecznej</i>	<i>X</i>		
<i>Szkoły</i>	<i>X</i>		
<i>Domy kultury i świetlice wiejskie</i>			<i>Świetlica wiejska pod patronatem Gminnego Ośrodka Kultury w Jonkowie</i>
<i>OSP</i>	<i>X</i>		
<i>Inne instytucje</i>	<i>X</i>		

3. Ocena mocnych i słabych stron wsi (analiza SWOT)

Silne strony:

- położenie niedaleko Olsztyna (korzystanie z usług i infrastruktury miejskiej),
- rezerwy terenowe pod budownictwo mieszkaniowe,
- rozwinięta komunikacja publiczna,
- wysoki odczuwalny przez mieszkańców poziom bezpieczeństwa,

Szanse:

- możliwość uzyskania wsparcia ze środków UE,
- rozwój agroturystyki,
- wykorzystanie walorów przyrodniczych w rozwoju turystyki,
- promocja wsi, stworzenie regionalnego produktu turystycznego,
- stworzenie szerokiej bazy noclegowo-rekreacyjnej dla turystów,
- poprawa infrastruktury drogowej i technicznej,
- rozwój życia kulturalnego,
- poprawa estetyki wsi,

Słabe strony:

- brak infrastruktury kanalizacyjno-sanitarnej,
- ograniczone możliwości aktywnego rozwoju mieszkańców w dziedzinie kultury,
- brak większego zaangażowania społeczeństwa w życie wsi,

Zagrożenia:

- zanieczyszczenie środowiska odpadami komunalnymi,
- wzrost bezrobocia,
- odpływ młodych ludzi, emigracja zarobkowa (krajowa i zagraniczna),
- brak kompleksowych inwestycji w rozwój infrastruktury technicznej,
- degradacja środowiska naturalnego,

4. Analiza zasobów miejscowości Stętkiny – wizja rozwoju wsi

DIAGNOZA AKTUALNEJ SYTUACJI		WIZJA STANU DOCELOWEGO	
Co ją wyróżnia?	Położenie w malowniczej dolinie rzeki Pasłęki. Charakterystyczny krajobraz naturalny, zabudowa wiejska.	Co ma ją wyróżniać?	Rozwój turystyki (agroturystyka), zagospodarowana i wyposażona świetlica wiejska, wysoki standard infrastruktury technicznej powiązany z dbałością o stan środowiska naturalnego.
Jakie pełni funkcje?	Mieszkaniowa, w mniejszym stopniu rolnicze	Jakie ma pełnić funkcje?	mieszkaniowe, kulturalne, turystyczne

Kim są mieszkańcy?	Pracownicy umysłowi i fizyczni, rolnicy, emeryci, renciści, młodzież, bezrobotni	Kim mają być mieszkańcy?	zintegrowani mieszkańcy wsi, podnoszący swoje kwalifikacje, zaangażowani w życie wsi, podnoszący poziom wykształcenia, aktywna młodzież
Co daje utrzymanie?	praca w sferze produkcyjno-usługowej, dochody z gospodarstw rolnych, własna działalność gospodarcza, emerytury, renty, pomoc społeczna, zasiłki dla bezrobotnych	Co ma dać utrzymanie?	praca w branży turystycznej (agroturystyka), działalność usługowa, praca w sferze produkcyjnej w pobliskim ośrodku miejskim.
Jak organizowani mieszkańcy?	Rada Sołecka	W jaki sposób ma być zorganizowana wieś i mieszkańcy?	stowarzyszenia kulturalne i turystyczne, Grupa Odnowy Wsi,
Jaki sposób rozwiązuje problemy?	zebrania wiejskie, indywidualne interwencje u władz gminy	W jaki sposób mają być rozwiązywane problemy?	okresowe spotkania i zebrania wiejskie, spotkania z władzami gminy, współpraca z sąsiednimi miejscowościami, zwiększenie przepływu informacji między mieszkańcami
Jaki wygląda nasza wieś?	Wieś w zwartej zabudowie z bardzo nielicznymi gospodarstwami kolonijnymi.	Jak ma wyglądać nasza wieś?	estetycznie zagospodarowane posesje segregacja odpadów i utrzymanie w czystości wsi, remont budynków, założenie chodników, założenie skwerów zieleni wraz z oświetleniem
Jaki jest stan otoczenia i środowiska?	czyste środowisko, brak zanieczyszczeń, w pobliżu wsi liczne tereny zielone – Rezerwat Ostoja Bobrów na rzece Pasłęce, obszary Natura 2000	Jaki ma być stan otoczenia i środowiska?	czyste i przyjazne środowisko dla ludzi i przyrody, wykorzystanie naturalnych walorów przyrodniczych i turystycznych
Jakie są powiązania komunikacyjne?	regularne połączenia komunikacyjne do pobliskiego miasta i do siedziby władz gminy	Jakie mają być powiązania komunikacyjne?	regularne połączenia komunikacyjne do pobliskiego miasta i do każdej miejscowości gminy

<p>proponujemy dom i dzieży?</p>	<p>Rozgrywki sportowe, dostęp do świetlicy wiejskiej, bezpłatny dostęp do Internetu</p>	<p>Co zapropnujemy dzieciom i młodzieży?</p>	<p>zajęcia w świetlicy wiejskiej; place zabaw; ścieżki rowerowe, spacerowe i przyrodnicze; udział w rozgrywkach sportowych;</p>
--	---	--	---

5. Planowane inwestycje i przedsięwzięcia na lata 2009-2015

1. Budowa placu zabaw (2009),
2. Remont świetlicy wiejskiej (2010-2012),
3. Budowa sieci kanalizacyjno sanitarnej (2011-2015),
4. Wykonanie oświetlenia wzdłuż drogi wewnętrznej oraz przystanków (2012-2015),
5. Budowa chodnika wzdłuż drogi wojewódzkiej (2010-2015),
6. Wytyczenie i oznakowanie szlaków pieszych i tras rowerowych dla turystów (2010-2015).

6. Opis planowanych przedsięwzięć

1. **Budowa placu zabaw (2009)** – Zwiększenie liczby mieszkańców wsi oraz wzrost przyrostu naturalnego wymogły potrzebę budowy placu zabaw dla najmłodszych mieszkańców wsi. W ramach inicjatywy „Leader” planowana jest budowa placu zabaw na jednej z działek gminnych w centrum wsi.

Finansowanie – Program Rozwoju Obszarów Wiejskich „Leader”, środki własne Gminy Jonkowo – **ogółem 20 tys. zł**.

2. **Remont świetlicy wiejskiej (2010-2012)** – Obecny stan budynku świetlicy wymaga jak najszybszego ocieplenia oraz wymiany elewacji. W zakres prac remontowych wchodzi także modernizacja pionu kominowego, obudowanie wkładu kominkowego oraz wymianę sanitariatów

Finansowanie – Program Obszarów Wiejskich na lata 2007-2013 OŚ3 *Jakość życia na obszarach wiejskich i różnicowanie gospodarki wiejskiej* Działanie: *Odnowa i rozwój wsi*, środki własne Gminy Jonkowo – **ogółem 100 tys.**

3. **Budowa infrastruktury kanalizacyjno-sanitarnej (2011-2015)** - Zapewnienie odbioru nieczystości płynnych od gospodarstw domowych poprzez sieć kanalizacyjną połączoną z oczyszczalnią ścieków. Dynamiczny rozwój miejscowości położonych w bliskim sąsiedztwie miasta wojewódzkiego (Olsztyn), w tym również Stętkin, oraz dbałość o środowisko naturalne wymusza budowę sieci kanalizacyjnej.

Finansowanie – Regionalny Program Operacyjny, Program Rozwoju Obszarów Wiejskich, środki własne Gminy Jonkowo – **ogółem 1 mln 500 tys.**

4. **Wykonanie oświetlenia ulicznego tradycyjnego oraz solarne (2012-2015)** – brak oświetlenia ulicznego w istniejącej już zabudowie powoduje potrzebę rozbudowy istniejącej infrastruktury oświetleniowej w Stętkinach. Wysokie koszty budowy oraz utrzymania tradycyjnego oświetlenia ukierunkowują na stopniowe zastosowanie ekologicznego oświetlenia solarne (możliwość dofinansowania z PROW – odnawialne źródła energii).

Finansowanie – PROW „Leader”, środki władne gminy Jonkowo – **ogółem 300 tys.**

5. **Budowa chodnika wzdłuż drogi wojewódzkiej nr 527 (2010-2015)** – wzrost natężenia ruchu drogowego przez wieś zmusza do budowy ciągów pieszych oraz enklaw bezpieczeństwa. Inwestycja na celu poprawę bezpieczeństwa ruchu drogowego oraz estetykę samej miejscowości.

Finansowanie – współfinansowanie ze środków zarządcy drogi oraz Gminy Jonkowo – **ogółem 200 tys.**

6. **Wytyczenie i oznakowanie szlaków turystycznych** – chcąc wykorzystać potencjał turystyczny w postaci naturalnych walorów przyrodniczo-krajoznawczych należy stworzyć nie tylko odpowiednią bazę noclegową, ale także szereg szlaków turystycznych (pieszych i rowerowych) oraz ścieżek edukacyjnych. Inwestycja ma na celu oznakowanie szlaków pieszych i rowerowych, stworzenie ścieżek edukacyjnych z pełną infrastrukturą (miejsca odpoczynku, tablice informacyjne, stojaki na rowery, kosze na śmieci, etc.) wpisujących się w gminny i lokalny system turystyczny.

Finansowanie – PROW „Leader”, środki własne gminy Jonkowo – **ogółem 35 tys.**

SOLECTWO STĘKINY
SOŁTYS
GMINA JONKOWO