

**UCHWAŁA Nr LXVII/535/2023**  
**Rady Gminy Jonkowo**  
**z dnia 27 lipca 2023 r.**

**w sprawie przystąpienia do sporządzenia zmiany miejscowego planu zagospodarowania  
przestrzennego terenu położonego w obrębie geodezyjnym Jonkowo**

Na podstawie art. 18 ust. 2 pkt 5 ustawy z dnia 8 marca 1990 r. o samorządzie gminnym (t.j. Dz. U. z 2023 r. poz. 40 z późn. zm.) oraz art. 14 ust. 1 i 2 w związku z art. 27 ustawy z dnia 27 marca 2003 r. o planowaniu i zagospodarowaniu przestrzennym (t.j. Dz. U. z 2023 r. poz. 977) Rada Gminy Jonkowo uchwala, co następuje:

**§1**

Przystępuje się do sporządzenia zmiany miejscowego planu zagospodarowania przestrzennego terenu położonego w obrębie geodezyjnym Jonkowo, przyjętego uchwałą Nr XXXI/254/2021 z dnia 25 lutego 2021 r.

**§2**

Przedmiotem zmiany planu jest zmiana zapisów w zakresie zasad zagospodarowania terenu.

**§3**

Granice obszaru objętego planem przedstawiono na załączniku graficznym, stanowiącym integralną część niniejszej uchwały.

**§4**

Wykonanie uchwały powierza się Wójtowi Gminy Jonkowo.

**§5**

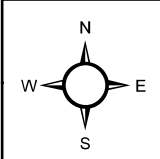
Uchwała wchodzi w życie z dniem podjęcia.

**Przewodniczący Rady Gminy**

**UZASADNIENIE**  
**do Uchwały Nr LXVII/535//2023**  
**Rady Gminy Jonkowo**  
**z dnia 27 lipca 2023 r.**



**w sprawie przystąpienia do sporządzenia zmiany miejscowego planu zagospodarowania  
przestrzennego terenu położonego w obrębie geodezyjnym Jonkowo**

Przystępuje się do sporządzenia zmiany miejscowego planu zagospodarowania przestrzennego terenu położonego w obrębie geodezyjnym Jonkowo. Celem sporządzenia planu jest zmiana zapisów dotyczących zasad zagospodarowania terenu odnośnie minimalnej powierzchni nowo wydzielanej działki budowlanej.



1:2 000

Załącznik  
do Uchwały Nr.....  
Rady Gminy Jonkowo  
z dnia .....

-  Granica obszaru  
objętego planem  
miejscowym
-  Granica działki  
ewidencyjnej

