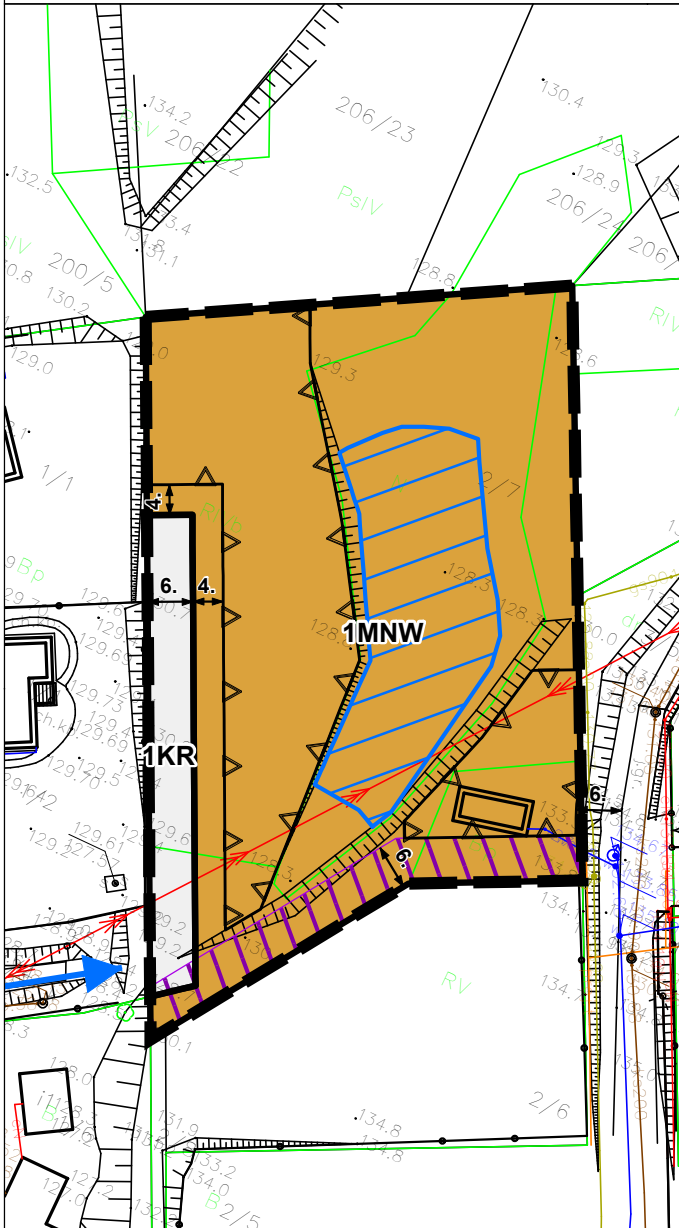







Załącznik nr 1  
do Uchwały Nr .....  
Rady Gminy Jonkowo  
z dnia.....



**Miejscowy plan zagospodarowania przestrzennego położonego w obrębie geodezyjnym Jonkowo**





**Elementy będące ustaleniami planu miejscowego:**

-  Granica obszaru objętego planem miejscowym
-  Linie rozgraniczające tereny o różnym przeznaczeniu lub różnych zasadach zagospodarowania
-  Nieprzekraczalna linia zabudowy
-  Wymiar podany w metrach
-  Pas technologiczny

**Określenie przeznaczenia terenów:**

-  MNW - teren zabudowy mieszkaniowej jednorodzinnej wolnostojącej
-  KR - teren komunikacji drogowej wewnętrznej


**Elementy informacyjne, niebędące ustaleniami planu miejscowego:**



-  Istniejący zbiornik wodny
-  Kierunek dostępności komunikacyjnej

Układ współrzędnych:  
ETRS 1989 Poland CS2000 Zone 7

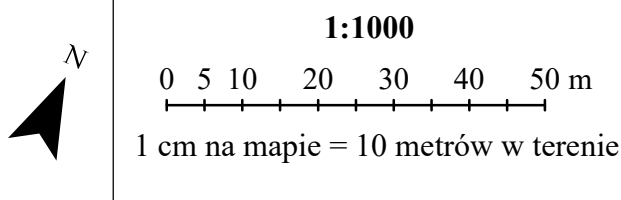
Źródło pochodzenia użytego materiału państwowego zasobu geodezyjnego i kartograficznego:  
Starostwo Powiatowe w Olsztynie  
Wydział Geodezji  
Powiatowy Ośrodek Dokumentacji Geodezyjnej i Kartograficznej  
ul. plac Generała Józefa Bema 5, 10-516 Olsztyn

**Wyrys ze Studium uwarunkowań i kierunków zagospodarowania przestrzennego Gminy Jonkowo**



-  Granica obszaru objętego planem miejscowym
-  POSTULOWANE STREFY ZAINWESTOWANIA JEDNOSTEK OSADNICZYCH WIELOFUNKCYJNA

Obszar objęty planem miejscowym znajduje się w całości w granicach Głównego Zbiornika Wód Podziemnych nr 213 Olsztyn oraz aglomeracji Jonkowo



Format wydruku w skali 1:1000 - A4