

RADA GMINY
11-042 Jonkowo

U C H W A Ł A NR. VI/24/2003 ✓
Rady Gminy Jonkowo
z dnia 18. marca 2003 ✓

w sprawie przeznaczenia do sprzedaży mienia komunalnego
Gminy Jonkowo.

Na podstawie art. 18 ust. 2 pkt. 9 lit. a ustawy z dnia
8 marca 1990r o samorządzie gminnym / jednolity tekst Dz.U.
Nr 142 z 2001 r poz. 1591 z późn.zm./ Rada Gminy Jonkowo
uchwała:

§ 1

Przeznaczyć do sprzedaży zabudowane działki nr 140/3 o pow.
116 m² i 86/9 o pow. 1900 m² /kotłownię/ oraz niezabudowaną
działkę nr 140/11 o pow. 883 m² położone w obrębie Jonkowo
w trybie przetargu ograniczonego.

§ 2

Uchwałę wykona Wójt Gminy Jonkowo.

§ 3

Uchwała wchodzi w życie z dniem podjęcia i podlega podaniu
do publicznej wiadomości poprzez wywieszenie na tablicy
ogłoszeń.

Wiceprzewodniczący Rady

Leszek Domin

2

WYJAŚNIENIE

do uchwały dotyczącej sprzedaży kotłowni
w Jonkowie

- działka nr 140/3 o pow. 116 m² zabudowana jest budynkiem kotłowni;
- działka nr 86/9 o pow. 0,19 ha (tj. 1900 m²) zabudowana jest budynkiem kotłowni;
- działka nr 140/11 o pow. 883 m² niezabudowana stanowi ślad opatu i plac dolecia kotłowni, która znajduje się na działce nr 140/3.

Jonkowo dn. 13.02.2003r.

INSPEKTOR
d/s obrotu nieruchomości
inż. Janina Chamot

Q

OPIS I MAPA

Nr jednostki rejestrowej 142

Nr Księgi Wieczystej 47132

Gmina Jankowo

Imię i nazwisko ~~władającego~~ — właściciela (nazwa)

Imiona rodziców

WYPIS Z REJESTRU GRUNTÓW

Obręb	Numer		Bliższe określenie położenia	Rodzaj użytków	Klasa	Powierzchnia			
	mapy	działki				użytków		ogólna działki	
						ha	m ²	ha	m ²
Jankowo	4	140/11	B/R	VI	0	0373			
			B/Ps	IV	0	0510	0	0883	
Jankowo	4	140/12	R	V	0	2465			
			B/R	VI	0	7417			
			B/Ps	IV	0	0274	1	0156	
			ogółem					1	1039

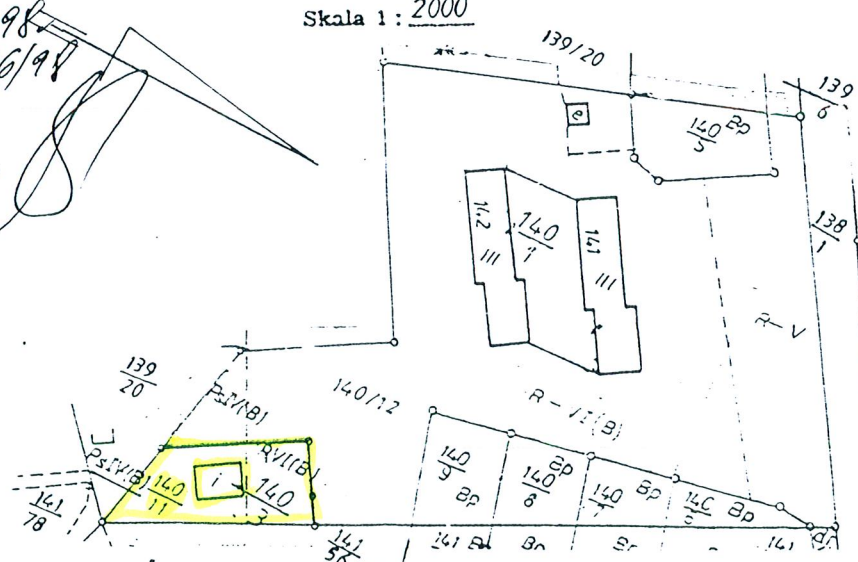
słownie: jeden hektar dziesięć arów trzydzieści dziewięć m²

MAPA

(odrys - wyrys*) z mapy ewidencyjnej)

Skala 1:2000

20.06.98
27.06-326/98



GEODETA
mgr Ryszard Nowak
11-041 OLSZTYN
ul. Stokowa 21, tel. 523 83 26
Nr geod. poz. 1139

Niniejszy wypis z rejestru gruntów i mapę (odrys, wyrys*)

sporządzono według stanu z 19.98 r.

(pieczęć okrągła)

Cludyła dnia 7.07 19.98 r.

Z up. [...]
[...]
[...]
Geodeta [...]
[...]

Nr ks. zam. 21/98

*) Niepotrzebne skreślić.

OPIS I MAPA

jednostki rejestrowej 142

Nr Księgi Wieczystej 47 132

GMINA JONKOWO

imię i nazwisko właściciela (nazwa)

Imiona rodziców

WYPIS Z REJESTRU GRUNTÓW

Obręb	Numer		Blizsze określenie położenia	Rodzaj użytków	Klasa	Powierzchnia							
	mapy	działki				Użytków			Ogólna działki				
						ha	a	m ²	ha	a	m ²		
JONKOWO													
	4	140/3		B. Ps	IV	0	01	16	0	01	16		
	4	140/4		R	V	0	31	00	1	34	76		
				B. R	VI	0	95	92					
				B. Ps	IV	0	07	84					


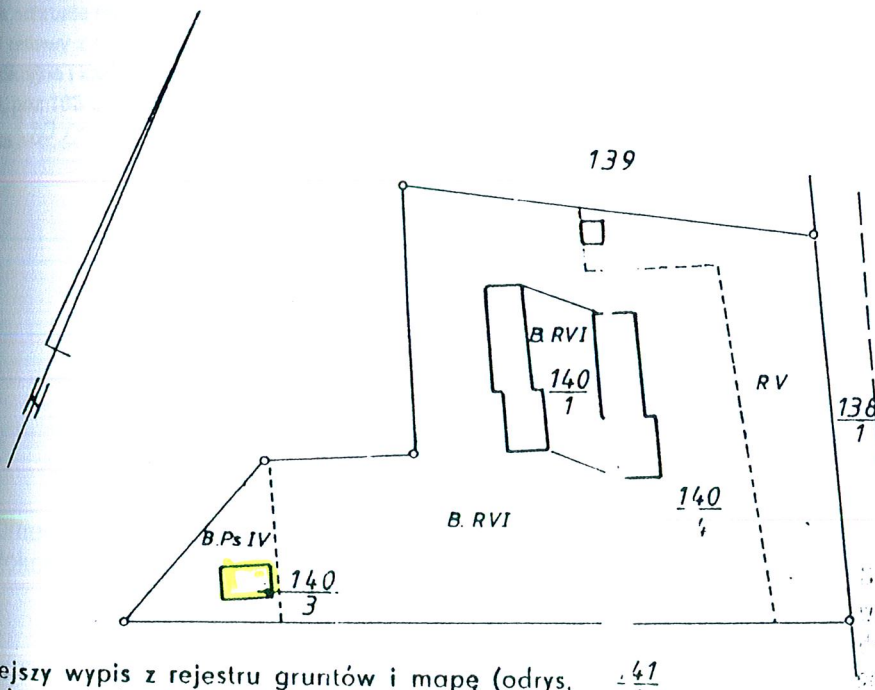
OGÓŁEM: 1 35 92

MAPA

odrys, wyrys z mapy ewidencyjnej

Słownie: jeden ha trzydzieści pięć a. dziewięćdziesiąt dwa m².

Skala 1: 2 000



INSPEKTOR
Antoni Kaczmarski

Niniejszy wypis z rejestru gruntów i mapę (odrys, wyrys) sporządzono według stanu z roku 19 47 / 1

Wyk. w 1994 r.
inż. Witold Szymczak

pieczęć okrągła

Olsztyn, dnia 29.06. 1994 r.

KIEROWNIK ODDZIAŁU
Geodezji, Gospodarki Gruntami,
Rolnictwa i Ochrony Środowiska
inż. Dionizy Ławrynowicz

Pobrano należność

..... zł gr

..... zł gr

ks. zam.

OPIS I MAPA

Jednostki rejestrowej: G.3-1

Nr księgi wieczystej: brak

Udział nazwisko i imię [nazwa]
1/1 GMINA JONKOWO

WYPIS Z REJESTRU GRUNTÓW

Lp.	Numer		Bliższe określenie położenia	Rodzaj użytków	Klasa	Powierzchnia			
	arkusza	działki				Użytków		Ogólna działki	
						ha	m ²	ha	m ²
3	86/9		B/R	V	0	1900	0	1900	
Ogółem:						0	1900	0	1900

... jeden tysiąc dziewięćset metrów kwadratowych
... no według stanu z 2003r.

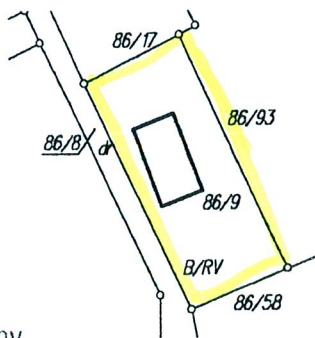
MAPA

wrys z mapy ewidencyjnej

Skala 1 : 2000

Niniejszym stwierdzam, że na działce
86/9 w obrębie ... Jonkowo
... gm. Jonkowo
... (nie występują)

... niki geodezyjne ...
... odlegające ochronie na podstawie
... 15 ust. 1 ustawy z dnia 17.V.1989r.
... prawo geodezyjne i kartograficzne
... (D.U. Nr 30, poz 163 z późn. zm.)
... Olsztyn, dnia 20.01.03 J.M. Nowak



Dokument niniejszy jest przeznaczony
do dokonywania wpisu w księdze wieczystej.

Podpis: Joanna Mirowska



Olsztyn, dnia: 20 styczeń 2003 r.

z up. SP. PROSTY

Joanna Mirowska
podpis zatwierdzającego
Inspektor w PODGIK