

UCHWAŁA Nr XIII/48/2003
Rady Gminy Jonkowo
z dnia 12 grudnia 2003r.

w sprawie ustalenia wzorów deklaracji na podatek od nieruchomości, rolny, leśny
oraz informacji w sprawie podatku od nieruchomości, rolnego i leśnego.

Na podstawie art. 6 ust. 13 ustawy z dnia 12 stycznia 1991r. o podatkach i opłatach lokalnych (Dz. U. z 2002r. Nr 9,poz.84 zm. Dz. U. z 2002r. Nr 2000, poz. 1683 ; Dz. U z 2003r. Nr 110,poz. 1039) art.6a ust.11 ustawy z dnia 15 listopada 1984r. o podatku rolnym (Dz. U. z 1993r. Nr 94,poz.431 zm. Dz. U. z 1994r. Nr 1,poz.3 ; Dz. U z 1996r. Nr 91,poz. 409; Dz. U. z 1997r. Nr 43,poz. 272 ; Dz. U z 1997r. Nr 137, poz. 926 ; Dz. U. z 1998r. Nr 108,poz. 681; Dz. U. z 2001r. Nr 81,poz. 875 ; Dz. U. z 2002r. Nr 200 ,poz. 1680 ; Dz. U. z 2003r. Nr 110 ,poz. 1039), art.6 ust.9 ustawy z dnia 30 października 2002r. o podatku leśnym (Dz. U. Nr 200, poz. 1682),
Rada Gminy Jonkowo uchwala:

§ 1.

Ustala się wzory deklaracji : na podatek od nieruchomości DN-1, na podatek rolny DR-1, na podatek leśny DL-1, stanowiące załączniki do niniejszej uchwały Nr 1, 2, 3.

§ 2.

Ustala się wzory informacji : w sprawie podatku od nieruchomości IN-1, w sprawie podatku rolnego IR -1 , w sprawie podatku leśnego IL-1, stanowiące załączniki do niniejszej uchwały Nr 4, 5, 6.

§ 3

Wykonanie uchwały powierza się Wójtowi Gminy Jonkowo.

§ 4.

Uchwała wchodzi w życie z dniem 1 stycznia 2004r. i podlega ogłoszeniu w Dzienniku Urzędowym Województwa Warmińsko-Mazurskiego.



Przewodniczący Rady
Teresa Certe
Teresa Certe

1. Numer Identyfikacji Podatkowej składającego deklarację

Załącznik Nr 2
do Uchwały Rady Gminy Jonkowo
Nr XIII/48/2003 z dnia 12 grudnia 2003r.

DR - 1

DEKLARACJA NA PODATEK ROLNY

2. Rok

na

Podstawa prawna: Ustawa z dnia 15 listopada 1984 r. o podatku rolnym (Tekst jedn. Dz.U. z 1993 r. Nr 94, poz. 431 ze zm.)
Składający: Formularz przeznaczony dla osób prawnych, jednostek organizacyjnych oraz spółek nie mających osobowości prawnej będących właścicielami gruntów, posiadaczami samoistnymi gruntów, użytkownikami wieczystymi gruntów, posiadaczami gruntów stanowiących własność Skarbu Państwa lub jednostki samorządu terytorialnego oraz dla osób fizycznych będących współwłaścicielami lub współposiadaczami z osobami prawnymi, bądź z innymi jednostkami organizacyjnymi nieposiadającymi osobowości prawnej lub z spółkami nieposiadającymi osobowości prawnej.
Termin składania: Do 15 stycznia każdego roku podatkowego lub w terminie 14 dni od zaistnienia okoliczności mających wpływ na powstanie, bądź wygaśnięcie obowiązku podatkowego.
Miejsce składania: Wójt Gminy Jonkowo właściwy ze względu na miejsce położenia gruntów.

A. MIEJSCE SKŁADANIA DEKLARACJI

3. Wójt Gminy Jonkowo

Adres: 11-042 Jonkowo ul. Klonowa 2

B. DANE SKŁADAJĄCEGO DEKLARACJĘ (niepotrzebne skreślić)

* - dotyczy składającego deklarację niebędącego osobą fizyczną ** - dotyczy składającego deklarację będącego osobą fizyczną

B.1 DANE IDENTYFIKACYJNE

4. Rodzaj składającego deklarację (zaznaczyć właściwą kratkę)

1. osoba fizyczna 2. osoba prawna 3. jednostka organizacyjna nie posiadająca osobowości prawnej
 4. spółka nie mająca osobowości prawnej

5. Rodzaj własności (zaznaczyć właściwą kratkę)

1. właściciel 2. współwłaściciel inna forma (określić)

6. Nr KW

7. Nr działki

zabudowanej.....położenie.....

Nr działki niezabudowanej.....położenie.....

8. Nr posesji w ewidencji budynków.....Nr lokalu.....

6. Nazwa pełna* / Nazwisko, pierwsze imię, data urodzenia**

7. Nazwa skrócona* / imię ojca, imię matki**

8. Identyfikator REGON* / Numer PESEL**

B.2 ADRES SIEDZIBY* / ADRES ZAMIESZKANIA**

9. Kraj	10. Województwo	11. Powiat
12. Gmina	13. Ulica	14. Numer domu / Numer lokalu
15. Miejscowość	16. Kod pocztowy	17. Poczta

C. OKOLICZNOŚCI POWODUJĄCE KONIECZNOŚĆ ZŁOŻENIA DEKLARACJI

18. Okoliczności (zaznaczyć właściwą kratkę)

1. deklaracja roczna 2. korekta deklaracji rocznej

D. DANE DOTYCZĄCE PRZEDMIOTÓW OPODATKOWANIA (włącznie ze zwolnionymi)

Powierzchnia gruntu w hektarach fizycznych

Klasy użytków wynikające z ewidencji gruntów	Ogółem	Nie podlegające przeliczeniu na ha przeliczeniowe	Podlegające przeliczeniu na hektary przeliczeniowe	Liczba hektarów przeliczeniowych	Stawka z 1 ha (przeliczeniowego lub fizycznego) w zł,gr	Wymiar podatku rolnego w zł,gr
Grunty orne						
I						
II						
IIIa						
IIIb						
IVa						
IVb						
V						
VI						
VIz						
Sady						
I						
II						
IIIa						
IIIb						
IVa						
IVb						
V						
VI						
VIz						
Użytki zielone						
I						
II						
III						
IV						
V						
VI						
VIz						
Grunty rolne zabudowane						
I						
II						
IIIa						
III						
IIIb						
IVa						
IV						
IVb						
V						
VI						
VIz						
Grunty pod stawami						

a) zarybione, lososiem, trocią, głowacią, palią i pstrągiem						
b) zarybione innymi gatunkami ryb niż w poz. a)						
c) grunty pod stawami niezarybionymi						
Rowy						
Grunty zadrzewione i zakrzaczone położone na UR						
I						
II						
IIIa						
III						
IIIb						
IVa						
IV						
V						
VI						
VIz						
Razem (bez zwolnień)						

E. INNE ZWOLNIENIA W PODATKU ROLNYM OD GRUNTÓW

1.	
2.	
3.	
4.	
Razem	

F. ULGI W PODATKU ROLNYM OD GRUNTÓW

1. z tytułu nabycia lub objęcia w zagospodarowanie gruntów	
2. inwestycyjne	
3. górskie	
4. inne	
Razem	

G. ŁĄCZNA KWOTA PODATKU

Kwota podatku	
Różnica kwot z D - (E + F)	

H. Art. 3a ustawy o postępowaniu egzekucyjnym w administracji z dnia 17 czerwca 1966r. (Dz. U. z 1991r. Nr 36, poz.161 ze zm.)

I. OŚWIADCZENIE I PODPIS SKŁADAJĄCEGO / OSOBY REPREZENTUJĄCEJ SKŁADAJĄCEGO

Oświadczam, że podane przeze mnie dane są zgodne z prawdą.

19. Imię	20. Nazwisko
21. Data wypełnienia (dzień - miesiąc - rok)	22. Podpis (pieczęć) składającego / osoby reprezentującej składającego

J. ADNOTACJE ORGANU PODATKOWEGO

23. Uwagi organu podatkowego	
24. Identyfikator przyjmującego formularz	25. Podpis przyjmującego formularz



Przewodniczący Rady

Teresa Certe
Teresa Certe

Numer Identyfikacji Podatkowej składającego deklarację

Załącznik Nr 3
do Uchwały Rady Gminy Jonkowo
Nr XIII/48/2003 z dnia 12 grudnia 2003r.

DL-1

DEKLARACJA NA PODATEK LEŚNY

2. Rok
.....

na

Podstawa prawna: Ustawa z dnia 30 października 2002 r. o podatku leśnym (Dz.U. Nr .200., poz. 1682.).
Składający: Formularz przeznaczony dla osób prawnych, jednostek organizacyjnych oraz spółek nie mających osobowości prawnej będących właścicielami lasów, posiadaczami samoistnymi lasów, użytkownikami wieczystymi lasów, posiadaczami lasów stanowiących własność Skarbu Państwa lub jednostki samorządu terytorialnego oraz dla osób fizycznych będących współwłaścicielami lub współposiadaczami z osobami prawnymi, bądź z innymi jednostkami organizacyjnymi nieposiadającymi osobowości prawnej lub z spółkami nieposiadającymi osobowości prawnej.
Termin składania: Do dnia 15 stycznia każdego roku podatkowego lub w terminie 14 dni od zaistnienia okoliczności mających wpływ na powstanie, bądź wygaśnięcie obowiązku podatkowego.
Miejsce składania: Wójt Gminy Jonkowo właściwy ze względu na miejsce położenia lasu.

A. MIEJSCE SKŁADANIA DEKLARACJI

3. Wójt Gminy Jonkowo
Adres .11-042 Jonkowo ul. Klonowa 2

B. DANE SKŁADAJĄCEGO DEKLARACJĘ (niepotrzebne skreślić)

* - dotyczy składającego deklarację nie będącego osobą fizyczną ** - dotyczy składającego deklarację będącego osobą fizyczną

B.1 DANE IDENTYFIKACYJNE

4. Rodzaj składającego deklarację (zaznaczyć właściwą kratkę)
 1. osoba fizyczna 2. osoba prawna 3. jednostka organizacyjna nie posiadająca osobowości prawnej
 4. spółka nie mająca osobowości prawnej

5. Rodzaj własności (zaznaczyć właściwą kratkę)
 1. własność 2. współwłasność 3. inna forma (określić)

6.Nr KW

7. Nr
działki.....położenie.....

8. Nazwa pełna* / Nazwisko, pierwsze imię, data urodzenia**

9. Nazwa skrócona* /Imię ojca, imię matki**

10. Identyfikator REGON* / Numer PESEL**

B.2 ADRES SIEDZIBY* / ADRES ZAMIESZKANIA **

11. Kraj	12. Województwo	13. Powiat
14. Gmina	15. Ulica	16. Nr domu/Nr lokalu
17. Miejscowość	18. Kod pocztowy	19. Poczta

C. OKOLICZNOŚCI POWODUJĄCE KONIECZNOŚĆ ZŁOŻENIA DEKLARACJI

20. Okoliczności (zaznaczyć właściwą kratkę)
 1. deklaracja roczna 2. korekta deklaracji rocznej

D. DANE DOTYCZĄCE PRZEDMIOTÓW OPODATKOWANIA

D.1 Z WYJĄTKIEM ZWOLNIONYCH

Wyszczególnienie	Powierzchnia w hektarach fizycznych	Stawka podatku (0,220 m3 drewna X cena drewna) w zł, gr	Podatek w zł, gr (rubr. 2x rubr.3)
1	2	3	4
1. Lasy ochronne			

2. Lasy wchodzące w skład rezerwatów przyrody i parków narodowych			
3. Lasy pozostałe (nie wymienione w w. 1 i 2)			
4. Razem (w.1 - 3)			

E. INFORMACJA O PRZEDMIOTACH ZWOLNIONYCH

(podać powierzchnię zwolnionego lasu oraz przepis prawa - z jakiego tytułu występuje zwolnienie)

F. Art. 3a ustawy o postępowaniu egzekucyjnym w administracji z dnia 17 czerwca 1999 r. (Dz. U. z 1999r. Nr 36, poz. 161 ze zm.)


G. OŚWIADCZENIE I PODPIS SKŁADAJĄCEGO / OSOBY REPREZENTUJĄCEGO SKŁADAJĄCEGO

Oświadczam, że podane przeze mnie dane są zgodne z prawdą.

21. Imię	22. Nazwisko
23. Data wypełnienia (dzień - miesiąc - rok)	24. Podpis (pieczęć) składającego / osoby reprezentującej

H. ADNOTACJE ORGANU PODATKOWEGO

25. Uwagi organu podatkowego	
26. Identyfikator przyjmującego formularz	27. Podpis przyjmującego formularz



Przewodniczący Rady
Teresa Certe
 Teresa Certe

I. Numer Identyfikacji Podatkowej składającego deklarację

Załącznik Nr 1
do Uchwały Rady Gminy. Jonkowo
XIII/48/2003 z dnia 12 grudnia 2003r.

DN - 1

DEKLARACJA NA PODATEK OD NIERUCHOMOŚCI

2. Rok

na

Podstawa prawna: Ustawa z dnia 12 stycznia 1991 r. o podatkach i opłatach lokalnych (Tekst jedn. Dz.U. z 2002 r. Nr 9, poz. 84 ze zm.).
Skladający: Formularz przeznaczony dla osób prawnych, jednostek organizacyjnych oraz spółek nie mających osobowości prawnej będących właścicielami nieruchomości lub obiektów budowlanych, posiadaczami samoistnymi nieruchomości lub obiektów budowlanych, użytkownikami wieczystymi gruntów, posiadaczami nieruchomości lub ich części albo obiektów budowlanych lub ich części, stanowiących własność Skarbu Państwa lub jednostki samorządu terytorialnego oraz dla osób fizycznych będących współwłaścicielami lub współposiadaczami z osobami prawnymi, bądź z innymi jednostkami organizacyjnymi nieposiadającymi osobowości prawnej lub z spółkami nieposiadającymi osobowości prawnej, z wyjątkiem osób tworzących wspólnotę mieszkaniową.
Termin składania: Do 15 stycznia każdego roku podatkowego lub w terminie 14 dni od zaistnienia okoliczności mających wpływ na powstanie bądź wygaśnięcie obowiązku podatkowego.
Miejsce składania: Wójt Gminy Jonkowo właściwy ze względu na miejsce położenia przedmiotów opodatkowania.

A. MIEJSCE SKŁADANIA DEKLARACJI

3. Wójt Gminy .Jonkowo

Adres 11-042 Jonkowo ul: Klonowa 2

B. DANE SKŁADAJĄCEGO DEKLARACJĘ (niepotrzebne skreślić)

* - dotyczy składającego deklarację nie będącego osobą fizyczną ** - dotyczy składającego deklarację będącego osobą fizyczną

B.1 DANE IDENTYFIKACYJNE

4. Rodzaj składającego deklarację (zaznaczyć właściwą kratkę)

1. osoba fizyczna 2. osoba prawna 3. jednostka organizacyjna nie posiadająca osobowości prawnej
 4. spółka nie mająca osobowości prawnej

5. Rodzaj własności (zaznaczyć właściwą kratkę)

1. właściciel 2. współwłaściciel 3. inna forma (określić)

6. Nr KW

7. Nr działki zabudowanej.....położenie.....

Nr działki niezabudowanej.....położenie.....

8.Nr posesji w ewidencji budynków Nr lokalu

9. Nazwa pełna * / Nazwisko, pierwsze imię, data urodzenia**

10. Nazwa skrócona* / imię ojca, imię matki**

11. Identyfikator REGON* / Numer PESEL**

B.2 ADRES SIEDZIBY* / ADRES ZAMIESZKANIA**

12. Kraj

13. Województwo

14. Powiat

15. Gmina

16. Ulica

17. Numer domu / Numer lokalu

18. Miejscowość

19. Kod pocztowy

20. Poczta

C. OKOLICZNOŚCI POWODUJĄCE KONIECZNOŚĆ ZŁOŻENIA DEKLARACJI

21. Okoliczności (zaznaczyć właściwą kratkę)

1. deklaracja roczna 2. korekta deklaracji rocznej

D. DANE DOTYCZĄCE PRZEDMIOTÓW OPODATKOWANIA (z wyjątkiem zwolnionych)

Wyszczególnienie	Podstawa opodatkowania	Stawka podatku wynikająca z Uchwały Rady Gminy..... z dniaNr..... w zł,gr	Kwota podatku w zł,gr
------------------	------------------------	---	-----------------------

D.1 POWIERZCHNIA GRUNTÓW

1. związanych z prowadzeniem działalności gospodarczej, bez względu na sposób zakwalifikowania w ewidencji gruntów i budynków	22. m ²		
2. pod jeziorami, zajętych na zbiorniki wodne retencyjne lub elektrowni wodnych	23. ha		

D.2 POWIERZCHNIA UŻYTKOWA BUDYNKÓW LUB ICH CZĘŚCI (*)

	1. mieszkalnych – ogółem	24. m ²	
RADA GMINY 11-042 Jonkowo - kondygnacji o wysokości od 1,40 do 2,20 m - kondygnacji o wysokości powyżej 2,20 m		UCHWAŁA Nr XIII/48/2003 Rady Gminy Jonkowo z dnia 12 grudnia 2003r.	
* Do powierzchni użytkowej budynku lub jego części należy zaliczyć powierzchnię mierzoną, po wewnętrznej długości ścian na wszystkich kondygnacjach, z wyjątkiem powierzchni klatek schodowych oraz szybów dźwigowych. Za kondygnację uważa się również garaże podziemne, sutereny i poddasza użytkowe.			
2. powierzchnia zabudowy w deklaracji o podatku od nieruchomości, rolny, leśny oraz od części budynków mieszkalnych i podatków od nieruchomości, rolnego i leśnego.		25. m ²	
w tym: - kondygnacji o wysokości od 1,40 do 2,20 m - kondygnacji o wysokości powyżej 2,20 m		Na podstawie art. 6 ust. 13 ustawy z dnia 12 stycznia 1991r. o podatkach i opłatach lokalnych (Dz. U. z 2002r. Nr 9, poz. 84 zm. Dz. U. z 2002r. Nr 2000, poz. 682; Dz. U. z 2003r. Nr 110, poz. 1039) art. 6a ust. 1 ustawy z dnia 15 listopada 1984r. o podatku rolnym (Dz. U. z 1993r. Nr 94, poz. 431 zm. Dz. U. z 1994r. Nr 1, poz. 3; Dz. U. z 1996r. Nr 91, poz. 409; Dz. U. z 1997r. Nr 43, poz. 272; Dz. U. z 1997r. Nr 137, poz. 926; Dz. U. z 1998r. Nr 108, poz. 681; Dz. U. z 2001r. Nr 200, poz. 680; Dz. U. z 2003r. Nr 110, poz. 1039), art. 6 ustawy z dnia 30 października 2002r. o podatku leśnym (Dz. U. Nr 200, poz. 1682), Rada Gminy Jonkowo uchwala:	
4. zajęte na prowadzenie działalności gospodarczej w zakresie świadczenia usług medycznych ogółem,		28. m ²	
w tym: - kondygnacji o wysokości od 1,40 do 2,20 m - kondygnacji o wysokości powyżej 2,20 m		Ustala się wzory deklaracji na podatek od nieruchomości DN-1, na podatek rolny DR-1, na podatek leśny DL-1, stanowiące załączniki do niniejszej uchwały Nr 1, 2, 3,	
5. pozostałych ogółem		29. m ²	
w tym: - kondygnacji o wysokości od 1,40 do 2,20 m - kondygnacji o wysokości powyżej 2,20 m		§ 2. Ustala się wzory informacji: w sprawie podatku od nieruchomości IN-1, w sprawie podatku rolnego IR-1, w sprawie podatku leśnego IL-1, stanowiące załączniki do niniejszej uchwały Nr 4, 5, 6.	
D.3 BUDOWLE			
1. budowle § 3		30.	
(wartość, o której mowa w przepisach o podatkach dochodowych)			
E. DWÓJNA KWOTA PODATKU			
Kwota podatku			31.
Suma kwot z kol. D			
F. INFORMACJA O PRZEDMIOTACH ZWOLNIONYCH			
(podać powierzchnię, bądź wartość budowli przedmiotów zwolnionych oraz przepis prawa - z jakiego tytułu występuje zwolnienie)			
Uchwała wchodzi w życie z dniem 1 stycznia 2004r. i podlega ogłoszeniu w Dzienniku Urzędowym Województwa Warmińsko-Mazurskiego.			
G. art. 3a ustawy postępowaniu egzekucyjnym w administracji z dnia 17 czerwca 1966r. Dz. U. z 1991r. Nr 36, poz. 161 ze zm.)			
H. OŚWIADCZENIE I PODPIS SKŁADAJĄCEGO / OSOBY REPREZENTUJĄCEJ SKŁADAJĄCEGO		Przewodniczący Rady	
Oświadczam, że podane przez siebie dane są zgodne z prawdą.			
32. Imię		33. Nazwisko	<i>Teresa Certa</i>
34. Data wypełnienia (dzień - miesiąc - rok)		35. Podpis (pieczęć) składającego / osoby reprezentującej skł	
I. ADNOTACJE ORGANU PODATKOWEGO			
36. Uwagi organu podatkowego			
37. Identyfikator przyjmującego formularz		38. Podpis przyjmującego formularz	<i>Przewodniczący Rady</i> <i>Teresa Certa</i>



1. Numer Identyfikacji Podatkowej składającego informację

Załącznik Nr 4
do Uchwały Rady Gminy Jonkowo
Nr XIII/48/2003 z dnia 12 grudnia 2003r.

IN - 1

INFORMACJA W SPRAWIE PODATKU OD NIERUCHOMOŚCI

2. Rok

na

Podstawa prawna: Ustawa z dnia 12 stycznia 1991 r. o podatkach i opłatach lokalnych (Tekst jedn. Dz.U. z 2002 r. Nr 9, poz. 84 ze zm.).
Składający: Formularz przeznaczony dla osób fizycznych będących właścicielami nieruchomości lub obiektów budowlanych, posiadaczami samoistnymi nieruchomości lub obiektów budowlanych, użytkownikami wieczystymi gruntów, posiadaczami nieruchomości lub ich części albo obiektów budowlanych lub ich części, stanowiących własność Skarbu Państwa lub jednostki samorządu terytorialnego.
Termin składania: W terminie 14 dni od zaistnienia okoliczności mających wpływ na powstanie, bądź wygaśnięcie obowiązku podatkowego.
Miejsce składania: Wójt Gminy Jonkowo właściwy ze względu na miejsce położenia przedmiotów opodatkowania.

A. MIEJSCE SKŁADANIA INFORMACJI

3. Wójt Gminy Jonkowo

Adres 11-042 Jonkowo ul. Klonowa 2

B. DANE SKŁADAJĄCEGO INFORMACJĘ

B.1 DANE IDENTYFIKACYJNE

4. Rodzaj składającego informację (zaznaczyć właściwą kratkę)

1. właściciel 2. współwłaściciel 3. inna forma (określić)

5. Nr KW

6. Nr działki zabudowanej..... położenie.....

Nr działki niezabudowanej..... położenie.....

7. Nr posesji w ewidencji budynków Nr lokalu

8. Nazwisko, pierwsze imię, data urodzenia

9. Imię ojca, imię matki

10. Numer PESEL

B.2 ADRES ZAMIESZKANIA

11. Kraj 12. Województwo 13. Powiat

14. Gmina 15. Ulica 16. Numer domu / Numer lokalu

17. Miejscowość 18. Kod pocztowy 19. Poczta

C. OKOLICZNOŚCI POWODUJĄCE KONIECZNOŚĆ ZŁOŻENIA INFORMACJI

20. Okoliczności (zaznaczyć właściwą kratkę)

1. informacja na dany rok 2. korekta informacji na dany rok

D. DANE DOTYCZĄCE PRZEDMIOTÓW OPODATKOWANIA (z wyjątkiem zwolnionych)

D.1 POWIERZCHNIA GRUNTÓW

1. związanych z prowadzeniem działalności gospodarczej, bez względu na sposób zakwalifikowania w ewidencji gruntów i budynków	21. m ²
2. pod jeziorami, zajętych na zbiorniki wodne retencyjne lub elektrowni wodnych	22. ha
3. pozostałe grunty	23. m ²

D.2 POWIERZCHNIA UŻYTKOWA BUDYNKÓW LUB ICH CZĘŚCI (*)

	1. mieszkalnych - ogółem	24.
	w tym: - kondygnacji o wysokości od 1,40 do 2,20 m - kondygnacji o wysokości powyżej 2,20 m	25.
* Do powierzchni użytkowej budynku lub jego części należy zaliczyć powierzchnię mierzoną, po wewnętrznej długości ścian na wszystkich kondygnacjach, z wyjątkiem powierzchni klatek schodowych oraz szypów dźwigowych. Za kondygnację uważa się również garaże podziemne, sutereny i poddasza użytkowe.		
	2. związanych z prowadzeniem działalności gospodarczej oraz od części budynków mieszkalnych zajętych na prowadzenie działalności gospodarczej ogółem w tym: - kondygnacji o wysokości od 1,40 do 2,20 m - kondygnacji o wysokości powyżej 2,20 m	26.
	3. zajęte na prowadzenie działalności gospodarczej w zakresie obrotu kwalifikowanym materiałem siewnym ogółem w tym: - kondygnacji o wysokości od 1,40 do 2,20 m - kondygnacji o wysokości powyżej 2,20 m	27.
	4. zajęte na prowadzenie działalności gospodarczej w zakresie świadczenia usług medycznych ogółem w tym: - kondygnacji o wysokości od 1,40 do 2,20 m - kondygnacji o wysokości powyżej 2,20 m	28.
	5. pozostałych ogółem w tym: - kondygnacji o wysokości od 1,40 do 2,20 m - kondygnacji o wysokości powyżej 2,20 m	29.

D.3 BUDOWLE

1. budowle (wartość, o której mowa w przepisach o podatkach dochodowych)	30.
---	-----

E. INFORMACJA O PRZEDMIOTACH I PODMIOTACH ZWOLNIONYCH

(podać powierzchnię, bądź wartość budowli przedmiotów zwolnionych oraz przepis prawa – z jakiego tytułu występuje zwolnienie)


F. OŚWIADCZENIE I PODPIS SKŁADAJĄCEGO / OSOBY REPREZENTUJĄCEJ SKŁADAJĄCEGO

Oświadczam, że podane przeze mnie dane są zgodne z prawdą.

31. Imię	32. Nazwisko
33. Data wypełnienia (dzień - miesiąc - rok)	34. Podpis (pieczęć) składającego / osoby reprezentującej

G. ADNOTACJE ORGANU PODATKOWEGO

35. Uwagi organu podatkowego	
36. Identyfikator przyjmującego formularz	37. Podpis przyjmującego formularz



Przewodniczący Rady
Teresa Certe
Teresa Certe

1. Numer Identyfikacji Podatkowej składającej informację

Załącznik Nr 5
do Uchwały Rady Gminy Jonkowo
Nr XIII/48/2003 z dnia 12 grudnia 2003r.

IR - 1

INFORMACJA W SPRAWIE PODATKU ROLNEGO

na

Podstawa prawna: Ustawa z dnia 15 listopada 1984 r. o podatku rolnym (Tekst jedn. Dz.U. z 1993 r. Nr 94, poz. 431 ze zm.)
Składający: Formularz przeznaczony dla osób fizycznych będących właścicielami gruntów, posiadaczami samoistnymi gruntów, użytkownikami wieczystymi gruntów, posiadaczami gruntów na podstawie umowy zawartej stosownie do przepisów o ubezpieczeniu społecznym rolników oraz posiadaczami gruntów stanowiących własność Skarbu Państwa lub jednostki samorządu terytorialnego.
Termin składania: W terminie 14 dni od zaistnienia okoliczności mających wpływ na powstanie bądź wygaśnięcie obowiązku podatkowego.
Miejsce składania: Wójt Gminy Jonkowo właściwy ze względu na miejsce położenia gruntów.

A. MIEJSCE SKŁADANIA INFORMACJI

3. Wójt Gminy Jonkowo

Adres 11-042 Jonkowo ul. Klonowa 2

B. DANE SKŁADAJĄCEGO INFORMACJĘ

B.1 DANE IDENTYFIKACYJNE

4. Rodzaj składającego informację (zaznaczyć właściwą kratkę)

1. właściciel 2. współwłaściciel 3. inna forma (określić)

5. Nr KW

6. Nr działki zabudowanej.....położenie.....

Nr działki niezabudowanej.....położenie.....

7. Nr posesji w ewidencji budynków

Nr lokalu

8. Nazwisko, pierwsze imię, data urodzenia

9. Imię ojca, imię matki

10. Numer PESEL

B.2 ADRES ZAMIESZKANIA

11. Kraj

12. Województwo

13. Powiat

14. Gmina

15. Ulica

16. Numer domu / Numer lokalu

17. Miejscowość

18. Kod pocztowy

19. Poczta

C. OKOLICZNOŚCI POWODUJĄCE KONIECZNOŚĆ ZŁOŻENIA INFORMACJI

20. Okoliczności (zaznaczyć właściwą kratkę)

1. informacja na dany rok

2. korekta informacji na dany rok

D. DANE DOTYCZĄCE PRZEDMIOTÓW OPODATKOWANIA (włącznie ze zwolnionymi)

Klasy użytków wynikające z ewidencji gruntów	Powierzchnia gruntu w hektarach fizycznych
Grunty orne	
I	
II	
IIIa	
IIIb	
IVa	

	IVb	
	V	
	VI	
	VIz	
	Sady	
	I	
	II	
	IIIa	
	IIIb	
	IVa	
	IVb	
	V	
	VI	
	VIz	
	Użytki zielone	
	I	
	II	
	III	
	IV	
	V	
	VI	
	VIz	
	Grunty rolne zabudowane	
	I	
	II	
	IIIa	
	III	
	IIIb	
	IVa	
	IV	
	IVb	
	V	
	VI	
	VIz	
	Grunty pod stawami	
	a) zarybione, lososiem, trocią, głowacicą, palią i pstrągiem	
	b) zarybione innymi gatunkami ryb niż w poz. a)	
	c) grunty pod stawami niezarybionymi	
	Rowy	
	Grunty zadrzewione i zakrzaczone położone na UR	
	I	
	II	
	IIIa	
	III	
	IIIb	
	IVa	
	IV	
	V	
	VI	

	Viz	
	Razem	

E. INNE ZWOLNIENIA W PODATKU ROLNYM OD GRUNTÓW	
1.	
2.	
3.	
4.	
Razem	


F. OŚWIADCZENIE I PODPIS SKŁADAJĄCEGO / OSOBY REPREZENTUJĄCEJ SKŁADAJĄCEGO

Oświadczam, że podane przeze mnie dane są zgodne z prawdą.

21. Imię	22. Nazwisko
23. Data wypełnienia (dzień - miesiąc - rok)	24. Podpis (pieczęć) składającego / osoby reprezentującej składającego

G. ADNOTACJE ORGANU PODATKOWEGO

25. Uwagi organu podatkowego	
26. Identyfikator przyjmującego formularz	27. Podpis przyjmującego formularz



Przewodniczący Rady
Teresa Cerna
 Teresa Cerna

1. Numer Identyfikacji Podatkowej składającego informację

Załącznik Nr 6
do Uchwały Rady Gminy Jonkowo
Nr XIII/48/2003 z dnia 12 grudnia 2003r.

IL-1

INFORMACJA W SPRAWIE PODATKU LEŚNEGO

2. Rok

na

Podstawa prawna: Ustawa z dnia 30 października 2002 r. o podatku leśnym (Dz.U. Nr 200, poz. 1682.).
Składający: Formularz przeznaczony dla osób fizycznych będących właścicielami lasów, posiadaczami samoistnymi lasów, użytkownikami wieczystymi lasów, posiadaczami lasów stanowiących własność Skarbu Państwa lub jednostki samorządu terytorialnego.
Termin składania: W terminie 14 dni od zaistnienia okoliczności mających wpływ na powstanie, bądź wygaśnięcie obowiązku podatkowego.
Miejsce składania: Wójt Gminy Jonkowo właściwy ze względu na miejsce położenia lasu.

A. MIEJSCE SKŁADANIA INFORMACJI

3. Wójt Gminy Jonkowo
Adres 11-042 Jonkowo ul. Klonowa 2

B. DANE SKŁADAJĄCEGO INFORMACJĘ

B.1 DANE IDENTYFIKACYJNE

4. Rodzaj składającego informację (zaznaczyć właściwą kratkę)
 1. własność 2. współwłasność 3. inna forma(określić)

5. Nr KW

6. Nr działki.....położenie.....

7. Nazwisko, pierwsze imię, data urodzenia

8. Imię ojca, imię matki

9. Numer PESEL

B.2 ADRES ZAMIESZKANIA

10. Kraj

11. Województwo

12. Powiat

13. Gmina

14. Ulica

15. Nr domu/Nr lokalu

16. Miejscowość

17. Kod pocztowy

18. Poczta

C. OKOLICZNOŚCI POWODUJĄCE KONIECZNOŚĆ ZŁOŻENIA INFORMACJI

19. Okoliczności (zaznaczyć właściwą kratkę)

1. Informacja na dany rok

2. korekta informacji na dany rok

D. DANE DOTYCZĄCE PRZEDMIOTÓW OPODATKOWANIA

D.1 Z WYJĄTKIEM ZWOLNIONYCH

Wyszczególnienie	Powierzchnia w hektarach fizycznych
1	2
1. Lasy ochronne	
2. Lasy wchodzące w skład rezerwatów przyrody i parków narodowych	
3. Lasy pozostałe (nie wymienione w w. 1 i 2)	

4. Razem (w.1 - 3)

E. INFORMACJA O PRZEDMIOTACH ZWOLNIONYCH

(podać powierzchnię lasu zwolnionego oraz przepis prawa - z jakiego tytułu występuje zwolnienie)

F. OŚWIADCZENIE I PODPIS SKŁADAJĄCEGO / OSOBY REPREZENTUJĄCEJ SKŁADAJĄCEGO

Oświadczam, że podane przeze mnie dane są zgodne z prawdą.

20. Imię

21. Nazwisko

22. Data wypełnienia (dzień - miesiąc - rok)


23. Podpis (pieczęć) składającego / osoby reprezentującej

G. ADNOTACJE ORGANU PODATKOWEGO

24. Uwagi organu podatkowego

25. Identyfikator przyjmującego formularz

26. Podpis przyjmującego formularz



Przewodniczący Rady
Teresa Certe
Teresa Certe