

UCHWAŁA Nr XXX/124/05  
Rady Gminy Jonkowo  
z dnia 25. maja 2005 r.

w sprawie nadania nazwy ulicy na osiedlu w Giedajtach

Na podstawie art.18 ust.2 pkt 13 ustawy z dnia 8 marca 1990 roku o samorządzie gminnym (Dz. U. Nr 142 z 2001 roku, poz1591, z 2002 r. Nr 23, poz220, Nr 62, poz. 558, Nr 113, poz. 984, Nr 153, poz.1271, Nr 214, poz. 1806, z 2003 r. Nr 80, poz. 717, Nr 162, poz. 1568, z 2004 r. Nr 102, poz. 1055, Nr 116, poz. 1203, Nr 167, poz.1759) Rada Gminy Jonkowo uchwala co następuje:

§ 1. Nadaje się drodze nr ewidencyjny działki 63/9 położonej na osiedlu domów jednorodzinnych w Giedajtach nazwę ulicy:  
-Turkawki

§ 2. Dokładny przebieg ulicy określa załącznik graficzny do niniejszej uchwały.

§ 3. Wykonanie uchwały powierza się Wójtowi Gminy Jonkowo.

§ 4. Uchwała wchodzi w życie po upływie 14 dni od daty ogłoszenia w Dzienniku Urzędowym Województwa Warmińsko-Mazurskiego.


























PRZEWODNICZĄCY RADY

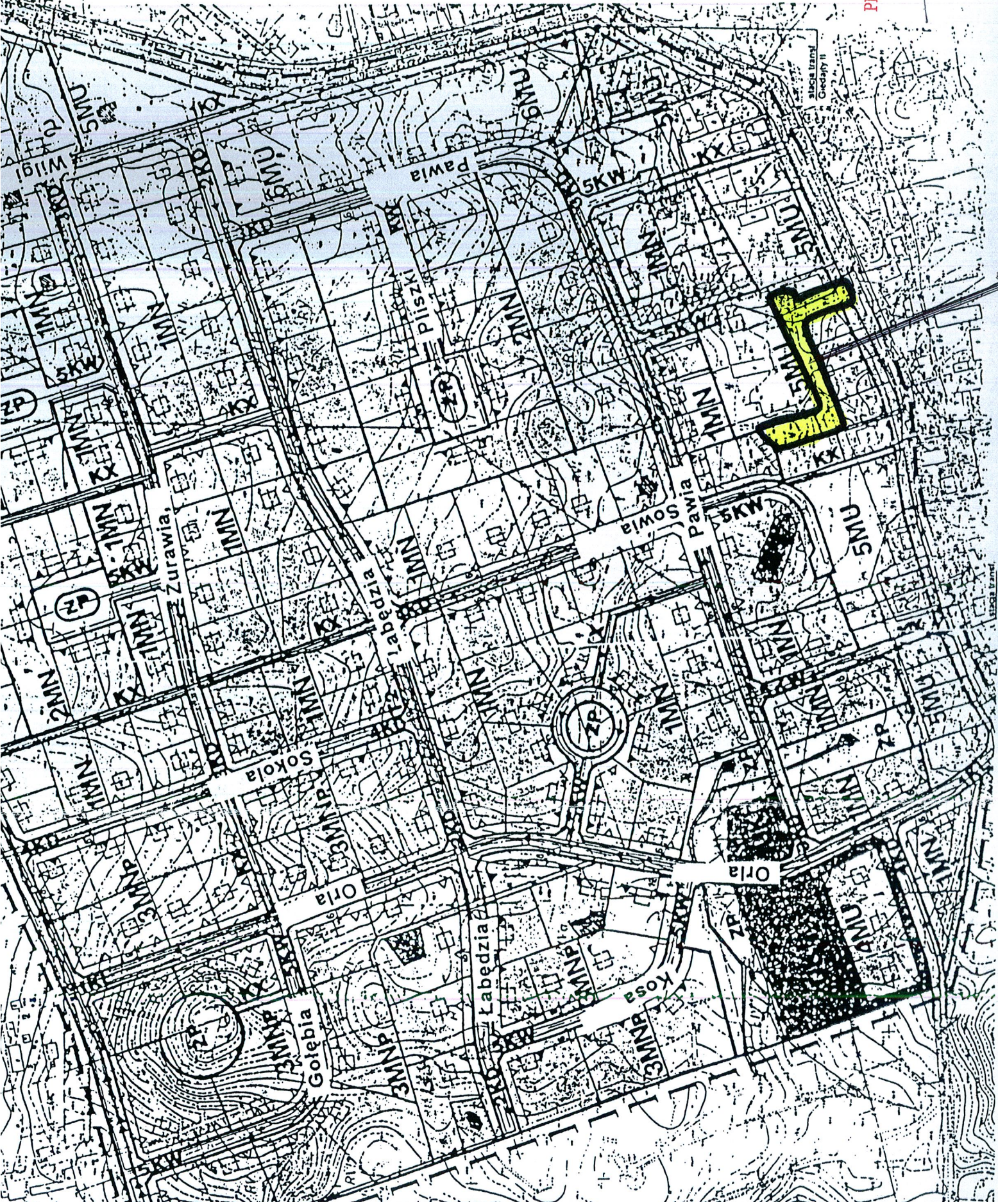
*Leszek Domin*

RADCA PRAWNY

*mgr Elżbieta Kopyłowska*

# Oznaczenia

-  Granica opracowania z planu zagospodarowania
-  Linie rozgraniczające tereny sposobie użytkowania
-  Linie rozgraniczające tereny sposobie użytkowania one
-  Linie zabudowy nieprzekra
-  Linie zabudowy ściśle okre
-  Schemat budynku - usytu
-  Obowiązujący kierunek kali
-  Tereny adaptowanej zab. m
-  Tereny zabudowy mieszkar
-  Tereny zabudowy mieszka
-  Tereny zabudowy mieszka
-  Tereny usług komercyjnych
-  h = handcl, g = gastronom
-  Toreny zieleni urządzonej ps
-  Postulowane łączenie teren-  
-bie użytkowania
-  Ciągi piesze ogólnodostęp
-  Pas drogowy z osią drogi dc
-  Pas drogowy z osią drogi lb
-  Pas drogowy z osią drogi w
-  Przepompownia ścieków
-  Separator zanieczyszczeń
-  Trasa kanalizacji sanitarnej
-  Trasa kanalizacji sanitarnej
-  Trasa kanalizacji deszczowej
-  Trasa sieci wodociągowej



PRZEWODNICZĄCY RADY

Leszek Domin