

w sprawie sprzedaży mienia komunalnego Gminy Jonkowo

Na podstawie art.18 ust.2 pkt.9 lit. a ustawy z dnia 8 marca 1990r. o samorządzie gminnym (Dz. U. z 2001r. Nr 142 poz.1591, z 2002r. Nr 23 poz.220, Nr 62 poz.558, Nr 113 poz.984, Nr 153 poz.1271, Nr 214 poz.1806, z 2003r. Nr 80 poz.717, Nr 162 poz.1568, z 2004r. Nr 102 poz.1055, Nr 116 poz.1203, Nr 167 poz.1759, z 2005r. Nr 172 poz.1441, Nr 175 poz.1457, z 2006r. Nr 17 poz.128, Nr 181 poz.1337 z 2007r. Nr 48 poz. 327, Nr 173 poz. 1218, z 2008r. Nr 180 poz. 1111, Nr 223 poz.1458) Rada Gminy Jonkowo uchwała co następuje:

§ 1

Przeznaczyć do sprzedaży niezabudowaną działkę o numerze ewidencyjnym 91/2 o pow. 2800 m², położoną w obrębie Porbady w trybie przetargowym.

§ 2

Przeznaczyć do sprzedaży zabudowaną działkę o numerze ewidencyjnym 21 o pow. 800m² położoną w obrębie Wołowno w trybie przetargowym.

§ 3


Wykonanie uchwały powierza się Wójtowi Gminy Jonkowo.

§ 4

Uchwała wchodzi w życie z dniem podjęcia.

RADCA PRAWNY

mgr Elżbieta Przybyś

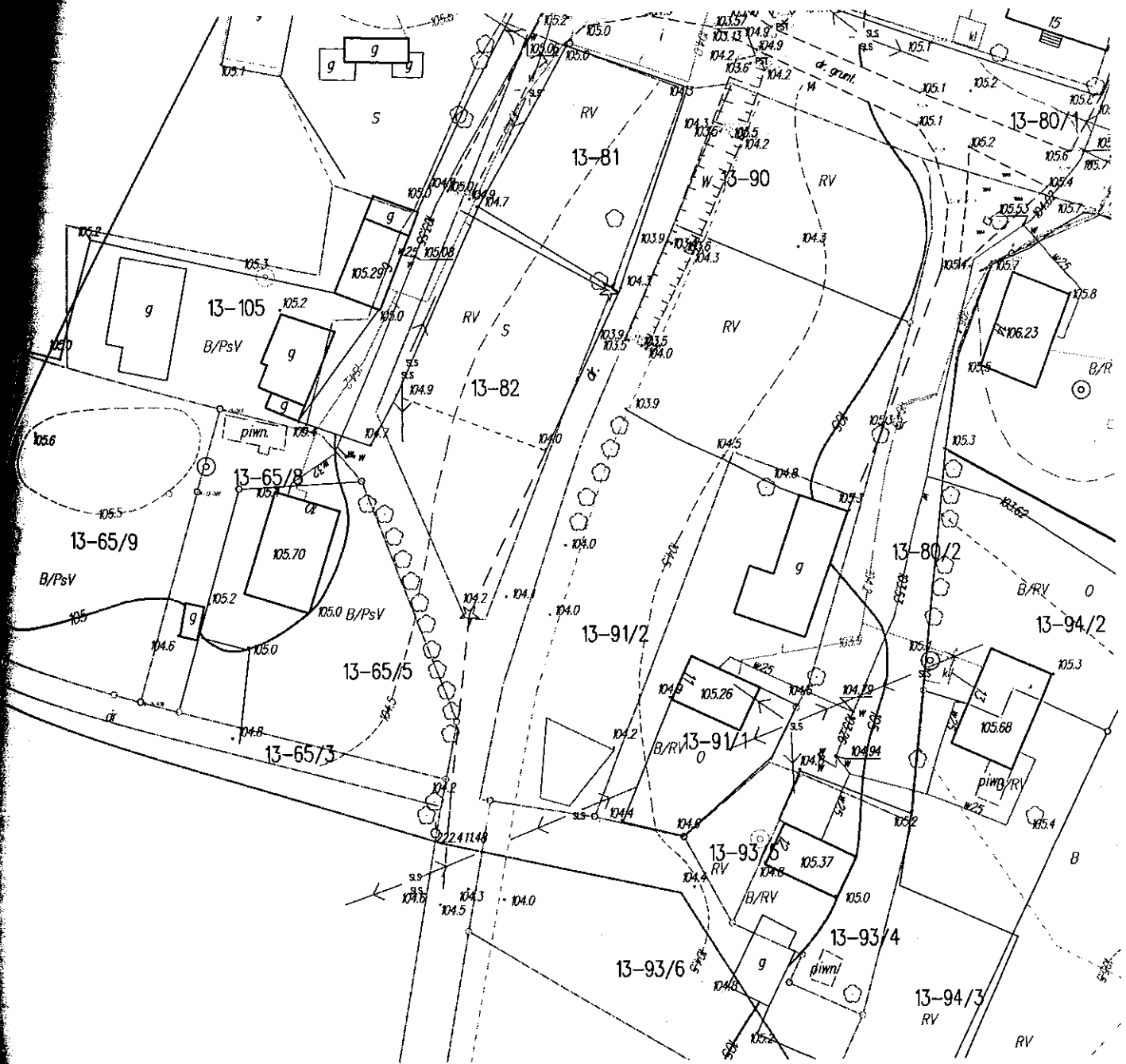
PRZEWODNICZĄCY
RADY GMINY

Leszek Domin

UZASADNIENIE

do uchwały w sprawie sprzedaży mienia komunalnego Gminy Jonkowo

1. Działka o numerze ewidencyjnym 91/2 o pow. 2800 m² obręb Porbady , położona jest na obszarze dla którego brak jest planu. Znajduje się w centrum wsi , sąsiedztwo stanowi zabudowa mieszkaniowa. Do przedmiotowej działki przypisana jest część rowu, który przepływa przez centralną część wsi. Należy dodać, że na działce znajduje się staw. Wody zajmują 600 m² powierzchni całej działki.
2. Działka o numerze ewidencyjnym 21 o pow. 800 m² obręb Wołowno (wieś Bałag), położona jest na obszarze dla którego brak jest planu. Znajduje się we wsi, sąsiedztwo stanowi zabudowa mieszkaniowa. Na działce znajdują się ruiny starych fundamentów. Należy dodać, że w niedalekiej odległości od działki znajduje się jeziorko.

Obrpb Porbady
Skala 1:1000



000
orbody



pca 2800m²

g
pwn

106.20

105.40

106.92

13-63

13-78

13-85

13-86

13-79

13-87

13-88

13-89

106.48

105.82

13-64

g

105.29

13-81

13-90

13-80/1

13-92/1

13-82

106.23

13-105

13-80/2

13-94/2

13-65/8

105.70

13-91/2

105.26

13-91/1

13-65/5

pca 2800m²

106.68

13-65/3

13-93/5

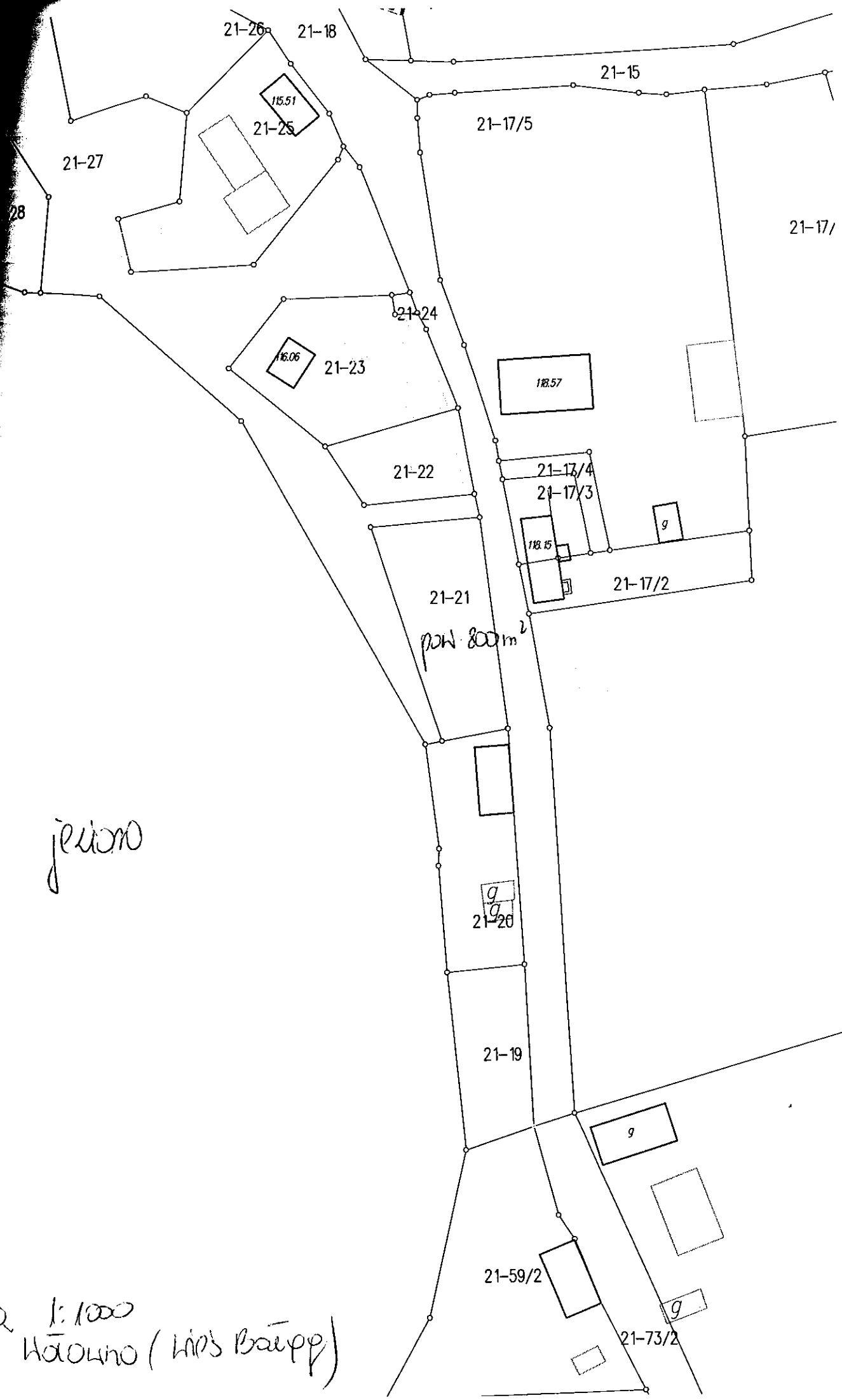
105.37

13-93/4

13-93/6

13-94/3

13-67



ježno

pov. 800 m²

skala 1:1000
 m.p.b. Hložno (HIPS Bärpp)