

UCHWAŁA NR XXXVII/201/2009
Rady Gminy Jonkowo
z dnia 31.10.2009r.

w sprawie sprzedaży mienia komunalnego Gminy Jonkowo

Na podstawie art.18 ust.2 pkt.9 lit. a ustawy z dnia 8 marca 1990r. o samorządzie gminnym (Dz. U. z 2001r. Nr 142 poz.1591, z 2002r. Nr 23 poz.220, Nr 62 poz.558, Nr 113 poz.984, Nr 153 poz.1271, Nr 214 poz.1806, z 2003r. Nr 80 poz.717, Nr 162 poz.1568, z 2004r. Nr 102 poz.1055, Nr 116 poz.1203, Nr 167 poz.1759, z 2005r. Nr 172 poz.1441, Nr 175 poz.1457, z 2006r. Nr 17 poz.128, Nr 181 poz.1337 z 2007r. Nr 48 poz. 327, Nr 173 poz. 1218, z 2008r. Nr 180 poz. 1111, Nr 223 poz.1458, z 2009r. Nr 52 poz. 420) Rada Gminy Jonkowo uchwała co następuje:

§ 1

Przeznaczyć do sprzedaży niezabudowaną działkę o numerze ewidencyjnym 24/11 o pow. 3007 m², położoną w obrębie Gutkowo w trybie przetargowym.

§ 2

Przeznaczyć do sprzedaży niezabudowaną działkę o numerze ewidencyjnym 24/12 o pow. 4570 m², położoną w obrębie Gutkowo w trybie przetargowym.

§ 3

Przeznaczyć do sprzedaży niezabudowaną działkę o numerze ewidencyjnym 24/13 o pow. 3002 m², położoną w obrębie Gutkowo w trybie przetargowym.

§ 4

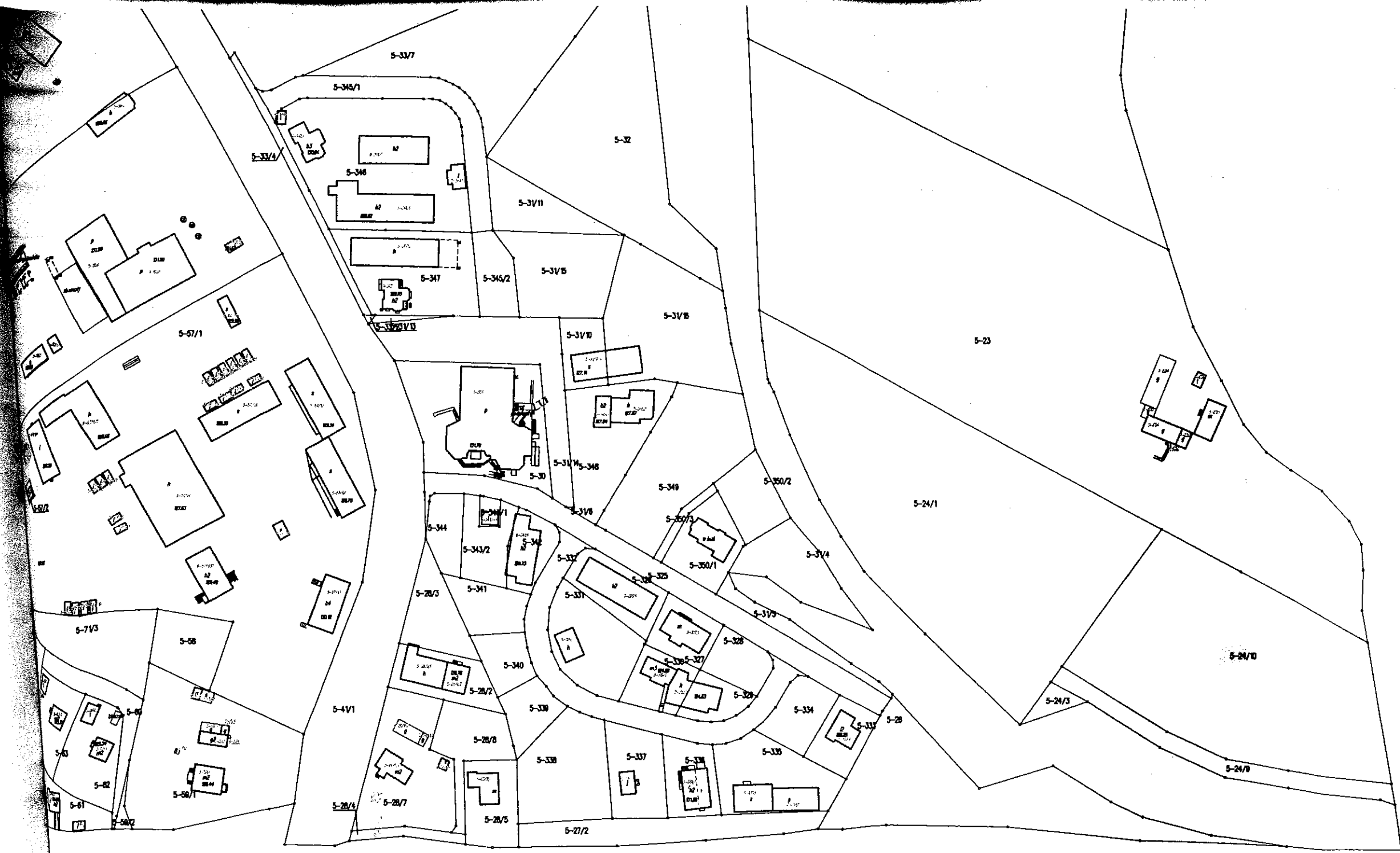
Wykonanie uchwały powierza się Wójtowi Gminy Jonkowo.

§ 5

Uchwała wchodzi w życie z dniem podjęcia.

RADA GMINY
JONKOWO

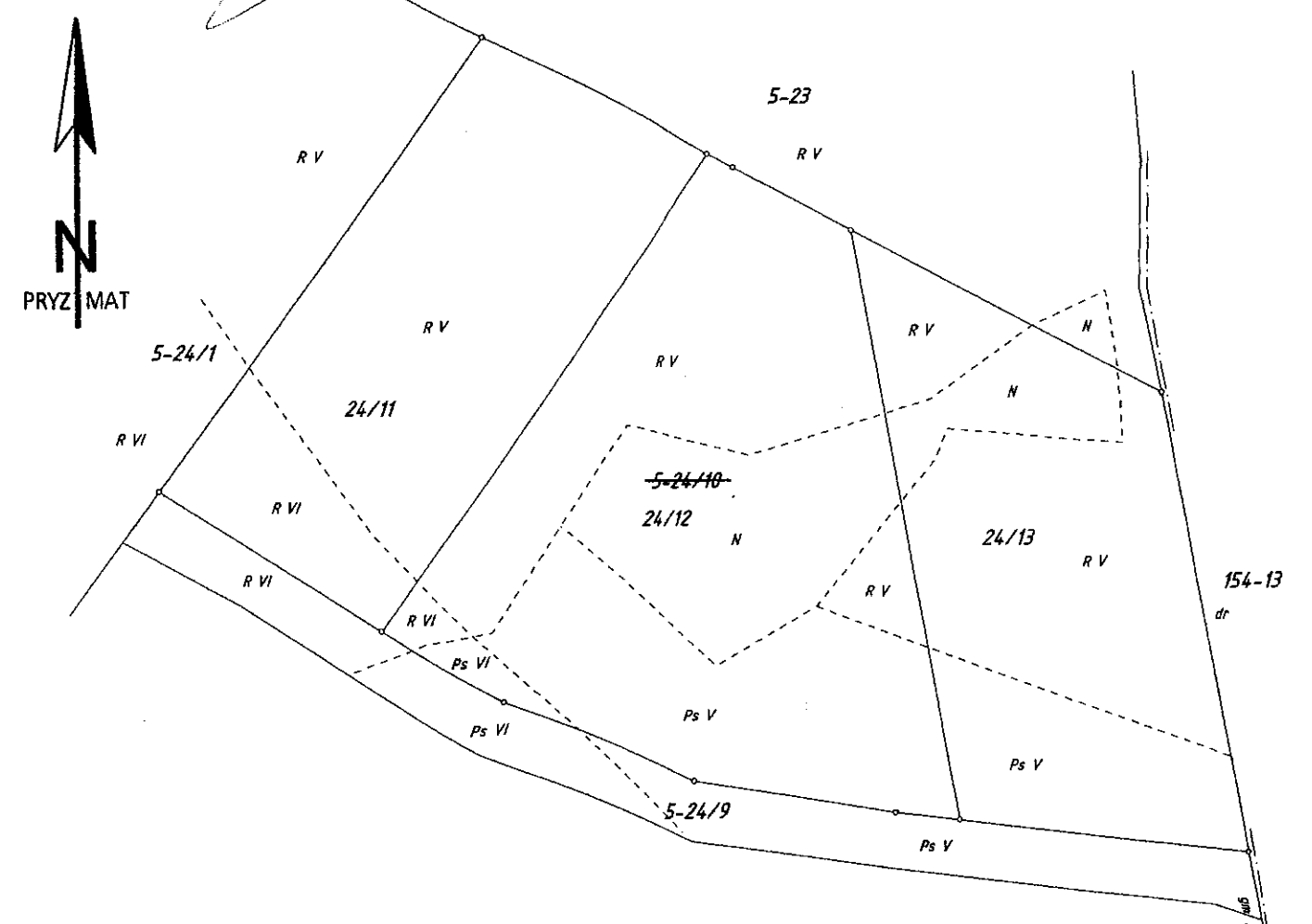
WZIEWŁOCNOZACTY



| | | |
|--|---|---|
| POWIAT: WARMIŃSKO-MAZURSKIE GMINA: OLSZTYŃSKI KOD KRAJOWA EWIDENCJI TERYTORIÓW I NIERUCHOMOŚCI: JONKOWO LUBELSKA DZIAŁKA: 5-GUTKOWO TYTUŁ MAPY: Urząd Powiatowy Olsztyn Gutkowo Dama 5 11-15 OLSZTYŃ 10 | MAPA PODZIAŁU NIERUCHOMOŚCI KW OL10/00044830/0 Działka nr 24/10 Właściciel: Gmina JONKOWO | Klauzula o przyjęciu operatu do PODGIK 03.11.2009 27.05-942/09 |
|--|---|---|

WYRYS Z MAPY
W SKALI 1:1000

Niniejszym stwierdzam, że na działce nr 24/10 w obrębie GUTKOWO m. JONKOWO występują (nie występują) znaki geodezyjne podlegające ochronie na podstawie art. 15 ust. 1 ustawy z dnia 17.V.1989 r. Prawo geodezyjne i kartograficzne (Dz.U. Nr 240 z 2005 roku poz. 2027) Olsztyn, dnia 2009-10-19



FIRMA GEODEZYJNO-KARTOGRAFICZNA
PRYZMAT s.c.
 Jan Górecki & Grzegorz Tajs
 604 77 94 83 603 19 47 40
 11-26 Olsztyn, ul. Partyzantów 31 lok. 15
 NIP: 739-31-70-500. REGON 511032912
 tel/fax biuro: 089 527 03 73


WYKAZ ZMIAN GRUNTOWYCH

| Stan dotychczasowy wg ewidencji gruntów | | | | | Oznaczenie KW | Stan nowy | | |
|---|-------------------|------------|----------------|-----------------|---------------------|--------------|----------------|-----------------|
| Nr obrębu | Nr jedn. rejestr. | Nr działki | Użytek i klasa | Powierzchnia ha | | Nr Działki | Użytek i klasa | Powierzchnia ha |
| | | | | | OL10/ 00044830/0 | | RV | 0,2451 |
| | | | | | | | RVI | 0,0556 |
| | | | | | | 24/11 | | 0,3007 |
| | | | | | | | RV | 0,1889 |
| | | | | | | | RVI | 0,0062 |
| | | | | | | | Ps V | 0,1463 |
| | | | | | | | Ps VI | 0,0085 |
| | | | | | | | N | 0,1071 |
| | | | | | | 24/12 | | 0,4570 |
| | | | | | | | RV | 0,1857 |
| | | | | | | | Ps V | 0,0769 |
| | | | | | | | N | 0,0376 |
| | | | | | | 24/13 | | 0,3002 |
| | | | | | Ogółem: | | 1,0579 | |
| 5 | G.209 | 24/10 | | 1,0579 | | | | |
| | | | | Ogółem: | | | 1,0579 | |

Słownie : Cztery tysięcy siedemset sześćdziesiąt sześć metrów kwadratowych.

Dokument niniejszy jest przeznaczony do dokonywania wpisu w księdze wieczystej.

2009-10-19
 STAROSTA OLSZTYŃSKI
 Violeta Muszczyńska
 inspektor w Wydziale Gospodarki Nieruchomościami



GEODETA UPRAWNIONY
 Jan Górecki
 upr. zw. GdK Nr 16009

Uwaga! Dla obszaru na której położona jest nieruchomość objęta podziałem brak jest miejscowego planu zagospodarowania przestrzennego.