

MINY
OWO

Uchwała Nr *XXVI/152/2009*

Rady Gminy Jonkowo

z dnia *24 marca 2009r.*

**w sprawie zatwierdzenia Planu Odnowy Miejscowości
Jonkowo 2009-2015**

Na podstawie art.18 ust.1 ustawy z dnia 8 marca 1990r. o samorządzie gminnym (Dz. U. z 2001r. Nr 142 poz.1591, z 2002r. Nr 23 poz.220, Nr 62 poz.558, z 2003r. Nr 13 poz.984, Nr 214 poz.1806, Nr 153 poz.1271, Nr 214 poz.1806, z 2003r. Nr 80 poz.717, Nr 162 poz.1568, z 2004r. Nr 102 poz.1055, Nr 116 poz.1203, z 2005r. Nr 172 poz.1441, Nr 175 poz.1457, z 2006r. Nr 17 poz.128, Nr 181 poz.1337, z 2007r. Nr 48 poz.327, Nr 138 poz.974, Nr 173 poz.1218, z 2008r. Nr 180 poz.1111, Nr 223 poz.1458) w związku z § 10 ust.2 pkt.2 lit. b Rozporządzenia Ministra Rolnictwa i Rozwoju Wsi z dnia 14 lutego 2008r. w sprawie szczegółowych warunków i trybu przyznawania pomocy finansowej w ramach działania "Odnowa i rozwój wsi" objętego Programem Rozwoju Obszarów Wiejskich na lata 2007 - 2013 (Dz. U. z 2008r. Nr 38 poz. 220, Nr 156 poz.974) - Rada Gminy, na wniosek Wójta uchwala, co następuje:

§ 1

Zatwierdza się Plan Odnowy Miejscowości Jonkowo na lata 2009 - 2015 przyjęty Uchwałą Nr *1/2009* Zebrania Wiejskiego Sołectwa Jonkowo z dnia *14.12.2008r.* stanowiący załącznik do niniejszej uchwały.

§ 2

Wykonanie uchwały powierza się Wójtowi Gminy Jonkowo.

§ 3

Uchwała wchodzi w życie z dniem podjęcia.

RADCA PRAWNY
[Signature]
Przybył

PRZEWODNICZĄCY
RADY GMINY
[Signature]
Leszek Domin

**Uchwała Zebrania Wiejskiego
Sołectwa Jonkowo Nr 1/2008
z dnia 14 grudnia 2008 roku
w sprawie przyjęcia „Planu Odnowy Miejscowości Jonkowo”.**

Na podstawie Statutu Sołectwa Jonkowo Zebranie Wiejskie Sołectwa Jonkowo uchwala co następuje:

§ 1.

Uchwala się przyjęcie planu odnowy wsi pt. „Plan Odnowy Miejscowości Jonkowo”

§ 2.


Plan Odnowy Miejscowości Jonkowo zawiera w szczególności:
- charakterystykę miejscowości,
- inwentaryzację zasobów służących odnowie miejscowości,
- ocenę mocnych i słabych stron miejscowości,
- opis planowanych zadań inwestycyjnych i przedsięwzięć aktywizujących
w latach 2009-2015.

§ 3.

Plan stanowi załącznik Nr 1 do niniejszej uchwały.

§ 4

Uchwała wchodzi w życie z dniem podjęcia.

Sołectwo Jonkowo
Sołtys
Teresa Pralicz 

Załącznik do uchwały Zebrania Wiejskiego w Jonkowie i Uchwały Rady
Gminy Jonkowo w sprawie uchwalenia Planu Odnowy Miejscowości

Gmina Jonkowo
www.jonkowo.pl



Plan Odnowy Miejscowości Jonkowo 2009-2015

Spis treści

1. Charakterystyka miejscowości	3
2. Zasoby miejscowości Jonkowo	4
3. Ocena mocnych i słabych stron wsi	5
4. Analiza zasobów miejscowości Jonkowo – wizja rozwoju wsi	6
5. Planowane inwestycje i przedsięwzięcia na lata 2009-2015	7
6. Opis planowanych przedsięwzięć	7

1. Charakterystyka miejscowości:

położenie:

Miejscowość Jonkowo jest wsią położoną w Gminie Jonkowo. Sąsiaduje z miastem wódzkim Olsztynem. Jonkowo to wieś z bogatą, ponad sześćsetletnią historią.

Skys historyczny:

Badania archeologiczne wykazały istnienie kurhanu z epoki brązu a także grodu strażnicy wzniesionej przez Prusów w średniowieczu. Na terenie południowej Warmii, kolonizacja rozwinęła się na dobre w połowie XIV wieku. Wieś została założona na miejscu wczesnej osady pruskiej. Przywilej lokacyjny na prawie chełmińskim, wystawił 12 listopada 1345 roku w Ornecie, biskup warmiński Herman z Pragi (1337-1349). Miała ona powstać z 12 włók ziemi („*in terrae*”) Gudikus opodal bagna Mosebruch, z granicą zwaną Gritegrucz. Biskup proponował nazwę Hogenbuche. Lokatorem i pierwszym sołtysiem został Prus Jonekony (Joneko, Joniko), pochodzący z Bartoła. Pierwotna nazwa nie przyjęła się i mieszkańcy nazywali wieś od imienia sołtysa Jonkendorf (pol. Jonkowo). Wsi przydzielono 60 włók ziemi, z których 12 otrzymał Jonekony, jako wolne od podatków („*mansi liberos*”) w tym 6 jako założyciel i 6 za służbę konną w razie wojny. Pięć wolnych włók pozostawiono na potrzeby mającego powstać kościoła.

Reszta ziemi była obłożona podatkiem w wysokości pół grzywny denarów pruskich od włóki rocznie. Sołtys miał prawo zatrzymać całość dochodów ze sprawowania sądownictwa w sprawach mniejszych i 1/3 wpływów ze spraw większych. Biskup Herman, chcąc ułatwić znalezienie osadników chętnych do obsadzenia przyznanych gruntów, zezwolił nadto Jonekony na założenie karczmy z wyszynkiem piwa, wolnej od podatków. Sołtys miał też prawo połowu ryb w jeziorze Rautschoys oraz polowania w okolicznych lasach dla własnej potrzeby. Świadcami dokumentu lokacyjnego byli: Hermanno, Sandero z Bażyn i Wenczeslao mieszkaniec Ornety. Granice Jonkowa biegły łukiem do podmokłych łąk w kierunku Wrzesiny, dalej skręcały do jeziora leżącego pomiędzy Jonkowem a Warkałami. Od jeziora, linia graniczna ciągnęła się wzdłuż wału Gritegrucz (południowy zachód) i w kierunku północnym, prostą linią między Łomami a Małkami. Wieś należała do dóbr stołowych biskupów warmińskich, którzy to odstąpili ją z całą okolicą kapitulę. Po działaniach wojennych 1414 roku, kiedy żołnierze armii polskiej zniszczyli Jonkowo, ograbiając mieszkańców z zapasów żywności, biskup warmiński Jan Abezier (1415-1424), dnia 6 lutego 1421 roku we Fromborku, odnowił przywilej lokacyjny na zagospodarowanie wsi dla Jacoba Knofla i Bartuscha Pruse. W okresie wojny trzynastoletniej (1454-1466), wojska krzyżackie komtura elbląskiego Henryka von Plauena, latem 1462 roku, spaliły wieś, zabierając bydło i zboże. Wyludnione i zniszczone Jonkowo odbudowywało się bardzo powoli. Akcję ponownego zasiedlenia prowadzili administratorzy dóbr kapitulnych, lokując osadników na opuszczonych łąkach. Jednym z nich był Mikołaj Kopernik, który dwukrotnie odwiedził w tym celu wieś: 10 grudnia 1516 roku i 26 marca 1518 roku. Kolejnych spustoszeń dokonała wojna polsko krzyżacka z lat 1519-1521. Do połowy XVI wieku 38 z 49 włók czynszowych leżało odłogiem. Sytuacja ulegała z wolna poprawie po przybyciu do Jonkowa osadników z Mazowsza, którzy odbudowali wieś i kościół. Dnia 18 września 1580 roku, biskup warmiński Marcin Kromer (1579-1589) wizytując parafię dokonał

konsekracji miejscowego kościoła pod wezwaniem Św. Jana Chrzciciela. Ówczesny kościół był prawdopodobnie drewniany o podstawie prostokąta za skośnymi przyporami narożnymi. Wiek XVII należał do spokojnych i dostatnich w dziejach wsi, wolnej od działań wojennych choć nawiedzanej cyklicznie przez epidemie zarazy. Według spisu lustracyjnego z 1656 roku w Jonkowie było 14 chłopów (włościan), 2 sołtysów, 2 wolnych gospodarzy, 1 karczma. Zagospodarowano 60 włók ziemi a jedynie 9 było opuszczonych. Łączny podatek roczny wynosił 64 kury, 32 gęsi i 16 florenów czynszu. Dwaj wolni gospodarze oddawali z sześciu włók ziemi po łaszcie pszenicy i żyta, a nadto funt wosku i jednego kolońskiego feniga. Pełnili także jedną służbę zbrojną konno. Po wkroczeniu armii szwedzkiej na Warmię w 1703 roku, liczne wsie, a w tym Jonkowo, zostały obłożone wysoką kontrybucją, która doprowadziła je do ruiny. Dodatkowym nieszczęściem była epidemia dżumy w latach 1709 - 1710, powodując śmierć 124 osób. Po jej ustąpieniu, kiedy rozwinął się kult św. Rocha, patrona przeciw zarazie, Jonkowo gościło liczne pielgrzymki warmińskie. Sołtysami w tym okresie byli Marcin Barczewski i Jan Walendowski.

Dnia 14 czerwca 1714 roku, sufragan warmiński Franciszek Kurdwanowski dokonał powtórnej konsekracji odbudowanego kościoła, przydając mu drugiego patrona - św. Rocha. Po pierwszym zaborze Polski w 1772 roku, Warmia znalazła się w granicach państwa pruskiego. Chłopi jonkowscy, którzy byli wcielani do pułku von Schwerina, stacjonującego w Olsztynie, licznie zbiegali ze służby, do czego ponoć zachęcali ich sami sołtysi. Biskup warmiński Ignacy Krasicki (1767 - 1795), wizytował parafię dwukrotnie: w 1779 i 1789 roku. Podczas drugiego pobytu, dnia 28 października po raz trzeci konsekrował rozbudowaną świątynię, potwierdzając jej dwóch dotychczasowych patronów. Biskup zachęcał także miejscową ludność do utrzymywania nowobudowanej szkoły, na którą rząd pruski przekazał sumę 100 talarów. Nauczycielem był wówczas Józef Bolewski. W okresie wojen napoleońskich, dnia 4 lutego 1807 roku, przebywał w Jonkowie sam cesarz Francuzów, Napoleon Bonaparte, który na czele swej armii, ścigał uciekające siły rosyjskie gen. Leontija Benningsena. Jego żołnierze nie omieszkali splądrować wsi i kościoła, a gospodyni proboszcza miała otrzymać kwit na 1000 guldenów, jako zadośćuczynienie poniesionych strat. W XIX wieku obserwuje się rozkwit życia religijnego na terenie parafii, gdzie działały: Bractwo Trzeźwości, Bractwo św. Rocha i Apostolat Modlitwy. Bractwo Trzeźwości założone w 1857 roku liczyło 44 członków, aby w 1863 roku gromadzić aż 688 członków, z czego 626 złożyło śluby na całe życie. Było to najliczniejsze bractwo spośród okolicznych parafii. Apostolat Modlitwy liczył w latach 1871-1873 od 352 do 419 członków. W początkach XIX wieku wieś zamieszkiwało 286 osób. Już wówczas rozpoczęła się na niewielką jeszcze skalę emigracja zarobkowa do Niemiec. Jonkowo początkowo z przewagą ludności polskiej zaczynało stopniowo podlegać zjawisku germanizacji, które dokonało się po pierwszej wojny światowej.

Dzisiejsze Jonkowo to spora wieś gminna z licznymi obiektami usługowymi i zakładami pracy - głównie prywatnymi. Od strony zachodniej gmina przylega do granic miasta Olsztyna. Przez gminę przebiega droga wojewódzka nr 527 (Olsztyn-Morąg) oraz dwie linie kolejowe - do Elbląga i Braniewa. Począwszy od połowy lat 90-tych ubiegłego stulecia Jonkowo zaczęło tracić swój rolniczy charakter. Od tego momentu daje się zaobserwować silne parcie na rozwój mieszkalnictwa jednorodzinnego powstającego na przekształcanych terenach rolnych.

Struktura przestrzenna:

Obecny układ przestrzenny Jonkowa został ukształtowany na przestrzeni wieków i stanowi połączenie wielu koncepcji zabudowy począwszy od późnego średniowiecza po dzień

lejszy. Terazniejszy kształt wsi wykazuje tendencje do zabudowy typowej wielodrożnicy wyraźnie wyodrębnionymi osiedlami mieszkaniowymi.

Dominantą przestrzenną wsi jest bezsprzecznie bryła kościoła, wyraźnie odróżniająca się od otaczającej zabudowy zarówno formą całego obiektu, jak i gabarytami (wieża dzwonnica).

Centralną część Jonkowa stanowi Plac 650-lecia, przy którym usytuowane są najważniejsze punkty o funkcjach komercyjno-usługowych. Znajduje się także centralny węzeł komunikacyjny oraz przystanki autobusowe. W sąsiedztwie zlokalizowany jest także park z placem zabaw dla dzieci.

Plac pełni istotną rolę kompozycyjną i krajobrazową w strukturze przestrzennej miejscowości, wpływający po części na kształtowanie tożsamości i identyfikacji lokalnej mieszkańców (odbywa się tam większość imprez plenerowych).

Wpływ na kształt kompozycji urbanistycznej i typu zabudowy Jonkowa mają także pojedyncze formy architektury wyróżniające się spośród innych obiektów. Do grupy tej należy zaliczyć: Urząd Gminy przy ul. Klonowej, neoklasycystyczny budynek dawnej restauracji „Napoleonka” przy placu centralnym, chałupy warmińskie oraz klasycystyczne budynki zlokalizowane wzdłuż ul. Ks. Jana Hanowskiego, jak również neogotyckie kapliczki przydrożne.

2. Zasoby miejscowości Jonkowo.

Środowisko przyrodnicze

Jonkowo położone jest na wypiętrzeniu pomiędzy doliną wilimsko-trojańską a zagłębieniem morenowym wzdłuż linii Łomy-Pupki. Charakterystyczne dla Jonkowa są aleje przydrożnych drzew m.in. lip i klonów. Od północy wieś graniczy z rezerwatem buczyny pomorskiej „Kamienna Góra”. W jednym z zabudowań kolonijnych rośnie sosna będąca pomnikiem przyrody.

Środowisko kulturowe

Do zabytków mieszczących się na terenie wsi należy późnogotycki kościół pod wezwaniem św. Jana Chrzciciela i św. Rocha. Świątynia kilkakrotnie przebudowywana stanowi połączenie wielu stylów architektonicznych począwszy od średniowiecza, skończywszy na pierwszej połowie XXw.

Na skraju wsi na terenie kompleksu sportowo rekreacyjnego znajduje się tzw. „Ruski Szaniec” pozostałość po wojnie napoleońskiej z 1807 r., na którym od 2007 roku odbywają się inscenizacje bitwy pomiędzy wojskami napoleońskimi a rosyjsko-pruskimi, tzw. „Napoleoniada”.

Życie kulturalne wsi skupia się wokół Biblioteki Gminnej, świetlicy wiejskiej, szkół oraz organizowanych cyklicznie imprez o znaczeniu regionalnym i ponadregionalnym tj.: „Napoleoniady” oraz „Turnieju Solectw”. Organizowane są również festyny wiejskie.

Rolnictwo i gospodarka

Jonkowo jako miejscowość położona w sąsiedztwie dużej aglomeracji miejskiej zatracą swój dotychczasowy charakter rolniczy i wiejski. Napływ nowych mieszkańców, głównie z Olsztyna powoduje że Jonkowo powoli staje się „sypialnią” Olsztyna. Z tego powodu też większość pracujących mieszkańców znajduje zatrudnienie w Olsztynie. Do największych pracodawców w Jonkowie należy zaliczyć firmy: Erko, Giera, Niczuk Metall,

Samopomoc Chłopska”, samorząd gminy, Dom Pomocy Społecznej oraz drobne firmy funkcyjno-usługowe.

3. Ocena mocnych i słabych stron wsi (analiza SWOT)

Silne strony:

- walory przyrodnicze oraz zasoby dziedzictwa kulturowego sprzyjające turystyce,
- położenie przy Olsztynie (korzystanie z usług i infrastruktury miejskiej),
- rezerwy terenowe pod budownictwo mieszkaniowe,
- rozwinięta komunikacja publiczna,
- wysoki odczuwalny przez mieszkańców poziom bezpieczeństwa,
- różnorodność kulturowa.

Szanse:

- możliwość uzyskania wsparcia ze środków UE,
- rozwój agroturystyki,
- wykorzystanie walorów przyrodniczych w rozwoju turystyki,
- promocja wsi, stworzenie regionalnego produktu turystycznego,
- stworzenie szerokiej bazy noclegowo-rekreacyjnej dla turystów,
- poprawa infrastruktury drogowej i technicznej,
- stworzenie szerokiej bazy informatycznej,
- rozwój życia kulturalnego,
- poprawa estetyki wsi,

Słabe strony:

- ograniczone możliwości aktywnego rozwoju mieszkańców w dziedzinie kultury,
- brak większego zaangażowania społeczeństwa w życie wsi,
- słabe wykorzystanie potencjału turystycznego,
- niski stan promocji usług turystycznych,
- brak szerokiej bazy noclegowej dla turystów,
- niewystarczająca ilość średnich i małych przedsiębiorstw,
- przestarzała infrastruktura kanalizacyjno-sanitarna, brak nowoczesnej oczyszczalni ścieków.

Zagrożenia:

- zanieczyszczenie środowiska odpadami komunalnymi,
- alienacja społeczeństwa, brak tożsamości z miejscem zamieszkania,
- wzrost bezrobocia,
- odpływ młodych ludzi, emigracja zarobkowa (krajowa i zagraniczna),
- brak kompleksowych inwestycji w rozwój infrastruktury technicznej,
- degradacja środowiska naturalnego,
- niespójność w zabudowie przestrzennej wsi.

Analiza zasobów miejscowości Jonkowo – wizja rozwoju wsi

DIAGNOZA AKTUALNEJ SYTUACJI		WIZJA STANU DOCELOWEGO	
Co ją wyróżnia?	Imprezy kulturalne o znaczeniu ponadlokalnym,	Co ma ją wyróżniać?	rozwój turystyki, rozwój produkcji i usług, zagospodarowana i wyposażona świetlica wiejska, wysoki standard infrastruktury technicznej powiązany z dbałością o stan środowiska naturalnego.
Jakie pełni funkcje?	mieszkaniowa	Jakie ma pełnić funkcje?	mieszkaniowe, kulturalne, usługowo - produkcyjne, turystyczne,
Kim są mieszkańcy?	Pracownicy umysłowi i fizyczni, emeryci, renciści, młodzież, bezrobotni	Kim mają być mieszkańcy?	zintegrowani mieszkańcy wsi, podnoszący swoje kwalifikacje, zaangażowani w życie wsi, podnoszący poziom wykształcenia, aktywna młodzież
Co daje utrzymanie?	praca w sferze produkcyjno-usługowej w samej wsi oraz poza nią, własna działalność gospodarcza, emerytury, renty, pomoc społeczna, zasiłki dla bezrobotnych	Co ma dać utrzymanie?	praca w sferze produkcyjno-usługowej, we wsi i poza nią, działalność gospodarcza, agroturystyka
Jak zorganizowani są mieszkańcy?	Rada Sołecka w sołectwie, stowarzyszenia, organizacje pozarządowe	W jaki sposób ma być zorganizowana wieś i mieszkańcy?	stowarzyszenia kulturalne i turystyczne, Grupa Odnowy Wsi,
W jaki sposób rozwiązują problemy?	cykliczne zebrania wiejskie, indywidualne interwencje u władz gminy	W jaki sposób mają być rozwiązywane problemy?	okresowe spotkania i zebrania wiejskie, spotkania z władzami gminy, współpraca z sąsiednimi miejscowościami, zwiększenie przepływu informacji między mieszkańcami

Jaki wygląda nasza wieś?	wieś w luźnej zabudowie z wyodrębnionymi osiedlami mieszkaniowymi	Jak ma wyglądać nasza wieś?	estetycznie zagospodarowane posesje segregacja odpadów i utrzymanie w czystości wsi, remont budynków, założenie chodników, założenie skwerów zieleni
Jaki jest stan otoczenia i środowiska?	czyste środowisko, brak zanieczyszczeń, w pobliżu wsi liczne tereny zielone;	Jaki ma być stan otoczenia i środowiska?	czyste i przyjazne środowisko dla ludzi i przyrody, wykorzystanie naturalnych walorów przyrodniczych i turystycznych
Jakie są powiązania komunikacyjne?	regularne połączenia komunikacyjne do pobliskiego miasta i do każdej miejscowości gminy	Jakie mają być powiązania komunikacyjne?	regularne połączenia komunikacyjne do pobliskiego miasta i do każdej miejscowości gminy
Co proponujemy dzieciom i młodzieży?	Rozgrywki sportowe, dostęp do świetlicy wiejskiej, biblioteki, bezpłatny dostęp do internetu	Co zaproponujemy dzieciom i młodzieży?	zajęcia w świetlicy wiejskiej; place zabaw; ścieżki rowerowe, spacerowe i przyrodnicze; udział w rozgrywkach sportowych;

5. Planowane inwestycje i przedsięwzięcia na lata 2009-2015

1. Budowa kompleksów sportowych w ramach programu „*Moje boisko ORLIK 2012*” (2009-2010)
2. Budowa oczyszczalni ścieków (2009-2010)
3. Rozbudowa sieci kanalizacji sanitarnej (2009-2015)
4. Budowa bloku żywieniowego przy SP i Gimnazjum (2009-2010)
5. Remont budynku po urzędzie gminy na potrzeby GOK i gminnej izby pamięci (2009-2010)
6. Utwardzenie dróg osiedlowych. (2009-2012)
7. Budowa oświetlenia ulicznego i osiedlowego tradycyjnego i solarnego
8. Budowa targowiska wiejskiego przy placu 650-lecia (2009)
9. Budowa Palcu zabaw w Jonkowie przy ul. Spacerowej (2009)
10. Oznakowanie „*Ruskiego Szańca*” w Jonkowie (Szlak Napoleoński) (2009)
11. Rekonstrukcja bitwy napoleońskiej z 1807 r. „*Napoleoniada*” (2009)
12. Zakup strojów dla grupy rekonstrukcyjnej artylerii francuskiej z Jonkowa (2009)
13. „Turniej Sołectw” w Jonkowie (2009-2015)
14. Budowa chodników i ścieżek rowerowych (2009-2015)

15. Modernizacja Stadionu Gminnego (2010-2011)

6. Opis planowanych przedsięwzięć

1. Budowa kompleksów sportowych w ramach programu „Moje boisko ORLIK 2012” (2009-2010)

- a. W ramach programu rządowego budowy boisk Orlik 2012 planuje się wykonanie boiska piłkarskiego wykonanego ze sztucznej trawy, boiska wielofunkcyjnego do siatkówki i koszykówki wraz z zapleczem sanitarnym i oświetleniem. Budowa obiektu planowana jest na miejscu nieużytkowanego boiska asfaltowego przy SP w Jonkowie. Obiekt wykorzystywany będzie bezpłatnie zarówno przez dzieci i młodzież ze szkół jak również przez innych mieszkańców Jonkowa oraz gminy.
- b. Finansowanie – PROW (500 tys. zł), samorząd województwa (100 tys. zł), środki rządowe (333 tys. zł), środki własne gminy Jonkowo (300 tys. zł) – **ogółem ok. 1 mln 33 tys. zł.**

2. Budowa oczyszczalni ścieków (2009-2010)

- a. Budowa oczyszczalni ścieków dla Jonkowa oraz sąsiednich miejscowości. Zapewnienie odbioru nieczystości płynnych od gospodarstw indywidualnych i zakładów produkcyjnych. Dynamiczny rozwój Jonkowa i sąsiednich wsi wymusza budowę nowej oczyszczalni ścieków.
- b. Finansowanie - Norweski Mechanizm Finansowy i Mechanizm Finansowy EOG oraz środki własne – **ogółem 8 mln zł**

3. Rozbudowa sieci kanalizacji sanitarnej (2009-2015)

- a. Podłączanie istniejącej zabudowy oraz powstawanie nowych osiedli wynikające ze zmian w planach zagospodarowania przestrzennego wymusza rozbudowę sieci kanalizacyjnej na terenie naszej wsi. Z związku z powstawaniem coraz to nowych osiedli zadanie rozłożone na kolejne lata
- b. Finansowanie – Regionalny Program Operacyjny, Program Rozwoju Obszarów Wiejskich oraz środki własne gminy Jonkowo – **ogółem 10 mln zł**

4. Budowa bloku żywieniowego przy SP i Gimnazjum (2009-2010)

- a. Nieprzystosowanie istniejącej stołówki i kuchni do nowych przepisów sanitarnych w SP Jonkowo wymusza budowę nowego bloku żywieniowego na potrzeby dzieci i młodzieży z SP Jonkowo i Gimnazjum. Wzrost liczby uczniów w tych placówkach edukacyjnych spowodowany jest rozbudową Jonkowa i okolicznych miejscowościach.
- b. Finansowanie – środki MEN i własne gminy Jonkowo – **ogółem 1mln 800 tys. zł.**

5. Remont budynku przy urzędzie gminy na potrzeby GOK i Gminnej Izby Pamięci (2009-2010)

- a. Remont budynku przy ulicy Klonowej na potrzeby GOK i Gminnej Izby Pamięci wpłynie na poszerzenie oferty kulturalnej i turystycznej Jonkowa zarówno dla mieszkańców, jak i turystów odwiedzających naszą miejscowość.
 - b. Finansowanie – Regionalny Program Operacyjny, środki MKiDN oraz środki własne gminy Jonkowo – **ogółem 800 tys. zł.**
- 6. Utwardzenie dróg osiedlowych. (2009-2012)**
- a. większość istniejącej infrastruktury drogowej (gminnej) na terenie Jonkowa (drogi gruntowe) wymaga utwardzenia. Utwardzanie dróg przebiegać powinno sukcesywnie po uprzednim wykonaniu kanalizacji. Drogi utwardzane winny być masą bitumiczno-cementową lub polbrukiem.
 - b. Finansowanie – Program Budowy Dróg Lokalnych, środki własne gminy Jonkowo – **ogółem ok. 3 mln zł.**
- 7. Budowa oświetlenia ulicznego i osiedlowego tradycyjnego i solarnego**
- a. Rozbudowa Jonkowa o nowe osiedla oraz brak oświetlenia ulicznego w istniejącej już zabudowie powoduje potrzebę rozbudowy istniejącej infrastruktury oświetleniowej w Jonkowie. Wysokie koszty budowy oraz utrzymania tradycyjnego oświetlenia ukierunkowują na stopniowe zastosowanie ekologicznego oświetlenia solarnego (możliwość dofinansowania z PROW – odnawialne źródła energii)
 - b. Finansowanie – PROW, środki władne gminy Jonkowo – **ogółem ok. 1 mln zł**
- 8. Budowa targowiska wiejskiego przy placu 650-lecia (2009)**
- a. Planowana przez właścicieli terenu zabudowa części Placu 650-lecia, na której obecnie mieści się targowisko wiejskie, spowodowała wskazanie jego nowej lokalizacji, również w obrębie centrum wsi. W ramach zadania planowane jest utwardzenie placu, ustawienie kramów jarmarcznych oraz ławy do handlu.
 - b. Finansowanie – PROW oś. 4 Leader, środki własne gminy Jonkowo – **ogółem 50 tys. zł**
- 9. Budowa placu zabaw w Jonkowie przy ul. Spacerowej (2009)**
- a. Powiększanie się Jonkowa wymusza budowę placów zabaw dla dzieci i młodzieży w nowych lokalizacjach. W ramach inicjatywy LEADER planowana jest budowa placu zabaw przy tzw. „Nowych Blokach” przy ul. Spacerowej
 - b. Finansowanie – PROW Leader, środki własne gminy Jonkowo – **ogółem 20 tys. zł**
- 10. Oznakowanie „Ruskiego Szańca” w Jonkowie (Szlak Napoleoński) (2009)**
- a. Wdrożenie projektu ma na celu ochronę i zachowanie materialnego dziedzictwa kulturowego. W projekcie zawarto koszty wzniesienia kamienia pamiątkowego, położenie chodnika oraz umieszczenie tablicy informacyjnej. Zadanie spowoduje wzrost potencjału turystycznego Jonkowa.

- b. Finansowanie- PROW Leader, środki własne gminy Jonkowo – **ogółem 36 tys. zł.**

11. Rekonstrukcja bitwy napoleońskiej z 1807 r. „Napoleoniada” (2009)

- a. Promocja cyklicznej imprezy o charakterze ponadregionalnym; poszerzenie oferty turystycznej gminy oraz regionu Warmii i Mazur. Promocja lokalnej przeszłości poprzez żywą lekcję historii, oraz popularyzacja wiedzy o historii regionalnej, w przyszłości stworzenie lokalnego produktu turystycznego.
- b. Finansowanie – PROW Leader, środki własne gminy Jonkowo – **ogółem 38 tys. zł**

12. Zakup strojów dla grupy rekonstrukcyjnej artylerii francuskiej z Jonkowa (2009)

- a. Grupa rekonstrukcyjna biorąc udział w rekonstrukcjach na terenie kraju oraz za granicą stanowić będzie doskonałą promocję gminy i regionu. Udział grupy przewidziany jest również podczas jonkowskiej rekonstrukcji zwanej „Napoleoniadą”.
- b. Finansowanie – PROW Leader, środki własne gminy Jonkowo – **ogółem 38 tys. zł**

13. „Turniej Solectw” w Jonkowie (2009-2012)

- a. Integracja i aktywizacja lokalnego społeczeństwa; promocja regionalnych produktów kulinarnych, rękodzieła artystycznego i sztuki użytkowej.
- b. Finansowanie – PROW Leader, środki własne gminy Jonkowo – **ogółem 38 tys. zł**


14. Budowa chodników i ścieżek rowerowych (2009-2015)

- a. Istniejąca zabudowa oraz nowe osiedla wymagają budowy ciągów komunikacyjnych pieszych i dla rowerzystów. Celem jest wzrost bezpieczeństwa mieszkańców oraz wzrost atrakcyjności turystycznej Jonkowa.
- b. Finansowanie – PROW Leader, Program Budowy Dróg Lokalnych, środki własne gminy Jonkowo – **ogółem 800 tys. zł**

15. Modernizacja Stadionu Gminnego (2010-2011)

- a. Modernizacja polegać będzie na rozbudowie trybun, zagospodarowaniu terenów zielonych na obiekcie (trawniki, krzewy, drzewa), przejścia dla zawodników, odgródzenie płyty boiska od trybun
- b. Finansowanie – środki własne gminy Jonkowo – **ogółem ok. 100 tys. zł**

Protokół z zebrania wiejskiego w dniu 14.12.2008r.

URZĄD GMINY JONKOWO	
Data wpływu	15 GRU. 2008
Podpis	

Porządek zebrania:

1. Otwarcie.
2. Przyjęcie Planu Odnowy Miejscowości Jonkowo.
3. Sprawy różne i wolne wnioski.
4. Zamknięcie zebrania.

Ad. 1. Zebranie otworzyła Sołtys Jonkowa – Teresa Pralicz.

Ad. 2. Sołtys Jonkowa p. Teresa Pralicz odczytała propozycje do Planu Odnowy Miejscowości Jonkowo i przekazała głos dyrektorowi GOK-u, p. Jackowi Olszewskiemu.

Plan Odnowy Miejscowości Jonkowo 2009-2015

Planowane inwestycje i przedsięwzięcia na lata 2009-2015.

1. Budowa boiska wielofunkcyjnego w ramach programu „*Moje boisko ORLIK 2012*” (2009-2010).
2. Budowa oczyszczalni ścieków (2009-2010).
3. Rozbudowa sieci kanalizacji sanitarnej (2009-2010).
4. Budowa bloku żywieniowego przy SP i Gimnazjum (2009-2010).
5. Remont budynku przy Urzędzie Gminy na potrzeby GOK i Gminnej Izby Pamięci (2009-2010).
6. Utwardzenie dróg osiedlowych (2009-2012).
7. Budowa oświetlenia ulicznego i osiedlowego tradycyjnego i solarnego.
8. Budowa targowiska wiejskiego przy Pl. 650-lecia Jonkowa (2009).
9. Budowa Placu Zabaw w Jonkowie przy Ul. Spacerowej (2009).
10. Oznakowanie „Ruskiego Szańca” w Jonkowie /Szlak Napoleoński/ (2009).
11. Rekonstrukcja bitwy napoleońskiej z 1807r. „*Napoleoniada*” (2009).
12. Zakup strojów dla grupy rekonstrukcyjnej artylerii francuskiej z Jonkowa (2009).
13. „Turniej Sołectw” w Jonkowie (2009-2015).
14. Budowa chodników i ścieżek rowerowych (2009-2015).
15. Modernizacja Stadionu Gminnego (2010-2011).

P. Jacek Olszewski omówił poszczególne punkty Planu Odnowy Miejscowości; natomiast Rafał Zasański zaprezentował to na slajdach. Przedstawione zostały również zasady pozyskiwania funduszy na realizację tegoż Planu.

Sołectwo Jonkowo
Sołtys
Teresa Pralicz

pytania mieszkańców odnośnie poszczególnych punktów planu
powiadali: wójt Gminy – Wojciech Giecko, Jacek Olszewski oraz
przewodniczący Rady Gminy – Leszek Domin.

Sołtys przeprowadziła głosowanie za przyjęciem Planu Odnowy
Miejscowości Jonkowo.

Głosowano:

Za – 31 głosów.

Przeciw – 0 głosów.

Wstrzymał się – 0 głosów.

Ad. 3.

W sprawach różnych na pytania odpowiadał wójt – Wojciech Giecko.
Mieszkańcy poruszyli następujące kwestie oraz problemy:

- zamykanie bramy na terenie SP od strony ul. Spacerowej oraz zamykanie furtki od strony ul. Hanowskiego w godzinach wieczornych i nocnych.
- mieszkańcy osiedla „Za Piekarnią” pytali kiedy będzie poprawiony wjazd przy kapliczce oraz apelowali o poszerzenie drogi (wjazd na osiedle) oraz prosili o nadanie stosownej nazwy osiedla.
- mieszkańcy poruszyli sprawę wywozu śmieci sortowanych – kontenery w parku są niewystarczające.
- mieszkańcy alarmowali o bardzo brudnym WC stojącym na Pl. 650-lecia Jonkowa.
- poruszono kwestię montażu progów spowalniających ruch na ul. Spacerowej.
- Mieszkańcy proszą o wnioskowanie za pośrednictwem Urzędu Gminy do NFZ w sprawie Gabinetu Stomatologicznego w Jonkowie w sprawie:
 - a) wydłużenia godz. Przyjęć,
 - b) zwiększenia liczby godzin przyjęć popołudniowych.
 - c) ewentualne utworzenie drugiego gabinetu ze względu na długi czas oczekiwania w kolejce do gabinetu.

Ad. 4. Sołtys podziękował wszystkim za przybycie i poinformowała o zakończeniu zebrania.

Na tym protokół zakończono i podpisano.

Lista obecności w załączeniu.


Sołectwo Jonkowo
Sołtys
Teresa Pralica

Lista obecności na zebraniu wiejskim
w Jonkowie

dniu 14.12.2008 r. - Sołectwo Jonkowo.

lp.	Nazwisko i imię	Stanowisko lub funkcja	Podpis
1	Teresa Pralica		
2	Stanisław Dotemowo		
3	Jan Dzięcioł		
4	Włodzisław Prętnik		
5	Krzysztof Prętnik		Prętnik
6	Halina Libonka		
7	Jan Prętnik		
8	Jan Prętnik		
9	Jan Prętnik		
10	Dariusz Misior		
11	PAWAŁ ZASADSKI		
12	Witold Białkowski		
13	Bożena Łochajewska		
14	Halina Domach		
15	Krzysztof Dębowy		
16	Michał Dębowy		
17	Jan Dębowy		
18	Stefan Prętnik		
19	Małgorzata Tadeusz		
20	Ryba Jolanta		
1	Ryba Wiesław		
2	Bożena Dorota		
3	Anna Janina		
4	Anna Szostak		
5	Halina Prętnik		
6	Halina Prętnik		
7	Bożena Prętnik		
8	Tarasewicz-Bojarski Włodek		
9	Edward Bojarski		
30	Sergiusz Katarzyna		
31	Janina Anna		

Jonkowo, dn. 15.12.2008r.


URZĄD GMINY JONKOWO	
Data wpływu	15 GRU. 2008
Podpis	

Sz. P. Wojciech Giecko
Wójt Gminy Jonkowo

Podczas zebrania wiejskiego, które odbyło się 14.12.2008r. mieszkańcy Jonkowa po raz kolejny poruszyli problem ograniczonego dostępu do Gabinetu Stomatologicznego działającego w Jonkowie (Niepubliczny Zakład Opieki Zdrowotnej „Andrzej Sokołowski” – Lekarze Stomatolodzy – Spółka Partnerska).

Mieszkańcy zwracają się niniejszym pismem o zawnioskowanie za pośrednictwem Urzędu Gminy do Narodowego Funduszu Zdrowia o wydłużenie godzin przyjęć pacjentów, zwiększenie liczby godzin przyjęć popołudniowych lub ewentualne utworzenie drugiego gabinetu działającego na terenie Gminy.

Z poważaniem:

Sołectwo Jonkowo
Sottys
Teresa Pralica 

Wzrosty do korekty budżetu - marzec 2009-03-04

WZROSTY (+) 17.841,12

Zmniejszenie kwoty subwencji oświatowej o 30.316,00 (pismo Min.Fin.Nr ST3/4820/1/09 z dnia 09.02.2009),

Cofnięcie niewykorzystanej kwoty na wydatki niewygasające roku 2007 do budżetu w kwocie 48.157,12 – dot. Inwestycji pn. „Kompleksowa ochrona zlewni rzeki Łyny i Pasłęki.....” ✓

WYDATKI (+) 17.841,12

Dział 600 „Transport- łączność” (-) 200.000,00

Zmniejszenie oraz przeniesienie do rozdziału 60016 wydatków na inwestycje pn. „Modernizacja drogi w ramach Narodowego Programu Przebudowy Dróg Lokalnych”.

Kwota udziału własnego na w/w inwestycję jest zabezpieczona w środkach niewygasających z 2008 roku w wysokości 200.000,00. ✓

Dział 700 „ Gospodarka mieszkaniowa” (+) 200.000,00

Zabezpieczenie środków na wypłatę odszkodowania z tytułu przejścia z mocy prawa na własność Gminy 13 działek położonych w obrębie Jonkowo. ✓

Dział 750 „Administracja publiczna” (+) 12.285,12 w tym:

- zwiększenie zatrudnienia o 1 etat w księgowości (+) 30.000,00,
- zwiększenie środków na zakup wyposażenia 4.444,00
- zwiększenie środków na remonty z uwagi na konieczność wymiany instalacji elektrycznej w pomieszczeniach po bibliotece 7.841,12 (pokrycie ze środków niewygasających 2007 r.)
- zmniejszenie wydatków na promocję (rezygnacja z wykonania zadania) o kwotę 30.000,00. Środki te zostały przeniesione na wydatki remontowe do działu 900 paragrafu 4270.

852 „Opieka społeczna” (-) 34.444,00

zwiększenie planowanych środków na wynagrodzenia i pochodne od
wynagrodzeń z uwagi na to, że jeden etat przyjęty do budżetu na realizację
projektów będzie refundowany w 100 % w ramach projektu. Środki te
zostały przeniesione do działu 750 na wynagrodzenia oraz zakup
wyposażenia.

Dział 900 „Gospodarka komunalna i ochrona środowiska” (+) 40.000,00

Konieczność zwiększenia ilości pokoi (o pokoje po podatkach) oraz zakresu
niezbędnych prac remontowych (min. wymiana instalacji elektrycznej oraz
położenie terakoty we wszystkich pomieszczeniach) powoduje konieczność
zwiększenia środków na remont starego budynku Urzędu Gminy.