

RADA GMINY
JONKOWO

Uchwała Nr. XL/229/2010
Rady Gminy Jonkowo
z dnia 25 lutego 2010 roku

**w sprawie zatwierdzenia Planu Odnowy Miejscowości
Pupki 2010-2016**

Na podstawie art.18 ust.1 ustawy z dnia 8 marca 1990r. o samorządzie gminnym (Dz. U. z 2001r. Nr 142 poz.1591, z 2002r. Nr 23 poz.220, Nr 62 poz.558, Nr 113 poz.984, Nr 214 poz.1806, Nr 153 poz.1271, Nr 214 poz.1806, z 2003r. Nr 80 poz.717, Nr 162 poz.1568, z 2004r. Nr 102 poz.1055, Nr 116 poz.1203, z 2005r. Nr 172 poz.1441, Nr 175 poz.1457, z 2006r. Nr 17 poz.128, Nr 181 poz.1337, z 2007r. Nr 48 poz.327, Nr 138 poz.974, Nr 173 poz.1218, z 2008r. Nr 180 poz.1111, Nr 223 poz.1458, Nr 52 poz. 420 z 2009 r.) w związku z § 10 ust.2 pkt.2 lit. b Rozporządzenia Ministra Rolnictwa i Rozwoju Wsi z dnia 14 lutego 2008r. w sprawie szczegółowych warunków i trybu przyznawania pomocy finansowej w ramach działania "Odnowa i rozwój wsi" objętego Programem Rozwoju Obszarów Wiejskich na lata 2007 - 2013 (Dz. U. z 2008r. Nr 38 poz. 220, Nr 156 poz.974) - Rada Gminy, na wniosek Wójta uchwala, co następuje:

§ 1

Zatwierdza się Plan Odnowy Miejscowości Pupki na lata 2010 - 2016 przyjęty Uchwałą Nr 1/2010 Zebrania Wiejskiego Sołectwa Pupki z dnia 12.02.2010 r. stanowiący załącznik do niniejszej uchwały.

§ 2

Wykonanie uchwały powierza się Wójtowi Gminy Jonkowo.

§ 3

Uchwała wchodzi w życie z dniem podjęcia.

PRZEWODNICZĄCY
RADY GMINY

Leszek Domin

RADCA PRAWNY
Elżbieta Przybysz
mgr Elżbieta Przybysz

Uchwała Nr 1/2010.
Zebrania Wiejskiego w
z dnia 12.02. 2010r.

w sprawie: przyjęcia „Planu Odnowy Miejscowości Pupki na lata 2010-2016”.

Na podstawie art. 18 ust. 1 ustawy z dnia 8 marca 1990 r. o samorządzie gminnym (Dz. U. z dnia 2001 r., Nr 142, poz. 1591 z późn. zm.) podczas Zebrania Wiejskiego w.....Pupkach....., uchwalono co następuje:

§ 1

Przyjmuje się „Plan Odnowy Miejscowości Pupki na lata 2010-2016” zaakceptowany przez «mieszkańców uczestniczących w Zebraniu Wiejskim sołectwa Pupki..... z dnia 12.02 2010r. stanowiący załącznik nr 1 do niniejszej uchwały.

§ 2

Uchwała wchodzi w życie z dniem podjęcia i podlega ogłoszeniu w sposób zwyczajowo przyjęty.

E. Kucera / J. J. J.

ta obecności zebranie wiejskie Pupki

10-02-12 godzina 17:00

Włodzisław Jankowski

Włodzisław Mieczkowski

Włodzisław Roman

Włodzisław Mioduszycki

Włodzisław Pawłowski

Włodzisław Kozak

Włodzisław Kozak

Włodzisław Kozak


Włodzisław Kozak

Włodzisław Kozak


Włodzisław Kozak














Decyzja „Planu Ochrony Miejscowości” Pupki na lata 2010-2016” przyjęto jednogłośnie przez zebranych na zebraniu wiejskim.

Załącznik do uchwały Zebrania Wiejskiego w Pupkach i Uchwały Rady
Gminy Jonkowo w sprawie uchwalenia Planu Odnowy Miejscowości

Gmina Jonkowo
www.jonkowo.pl



Plan Odnowy Miejscowości Pupki 2010-2016

Spis treści

1. Charakterystyka miejscowości	3
2. Zasoby miejscowości Pupki	4
3. Ocena mocnych i słabych stron wsi	5
4. Analiza zasobów miejscowości Pupki – wizja rozwoju wsi	6
5. Planowane inwestycje i przedsięwzięcia na lata 2010-2016	7
6. Opis planowanych przedsięwzięć	7

1. Charakterystyka miejscowości:

Położenie:

Wieś w kształcie widlicy, położona w północno-zachodniej części gminy, w niewielkiej dolinie, obok dawnego jeziora. Zamieszкана przez 152 osoby. Wieś Pupki znajduje się 5 km od Jonkowa oraz 17 km od Olsztyna. Położona jest 34 m n.p.m. wyżej od Olsztyna co powoduje, że zimy są dłuższe a okres wegetacji roślin jest krótszy.

Rys historyczny:

Najwcześniejsze ślady osadnictwa w pobliżu wsi pochodzą z przełomu er. W lesie pomiędzy Pupkami a Łomami odnaleziono cmentarzysko ludności kultury wielbarskiej (I-II wiek n. e.). W jednym z grobów archeolodzy odkryli melonowate paciorki z masy szklanej, dwustożkowy przęślik gliniany, a także sprzączkę do pasa i trzy zapinki. Wiadomo też, że w lasach, w pobliżu Pupek natrafiono na resztki osiedla naziemnego należącego również do kultury wielbarskiej.

W średniowieczu teren, na którym leży dzisiejsza wieś należał do staropruskiej Ziemi Gudicus. W tym też czasie powstała zapewne pierwsza wieś, położona nad dawnym jeziorem. Dokument lokacyjny dla istniejącej już wsi został wydany przez kapitułę warmińską 8 kwietnia 1357 roku. Na jego mocy zasadzca – Prus imieniem Tolneken – otrzymywał 40 łanów ziemi i pozwolenie wybudowania karczmy.

Wielkie zniszczenia dotknęły Pupki w XV i na początku XVI wieku. W wyniku wielkich wojen tych stuleci wieś opustoszała. W roku 1520 zanotowano tam aż 28 łanów opuszczonych (70% całości nadania). Ponowną akcję kolonizacyjną we wsi zakończono dopiero w latach sześćdziesiątych XVI wieku, oddając do użytku ostatnie dwa puste łany.

Dokumenty rachunkowe komornictwa olsztyńskiego podają, że w 1591 roku w Pupkach znajdowały się 53 łany, z czego 40 należało do czynszowników. Sołtys posiadał trzy łany, zaś pozostałe kapituła przeznaczyła na wspólny użytek wszystkich mieszkańców (las i łąki). Chłopi czynszowi płacili roczny podatek w wysokości 19 grzywien. W naturaliach dawali zaś 72 kury na Boże Narodzenie.

W drugiej połowie XVII wieku Pupki zamieszkiwało 71 osób. Wieś miała jednego sołtysa, który gospodarzył wspólnie z jednym libertynem (Niedowski - posiadał 13 łanów) i dziewięcioma chłopami szarwarkowymi. Roczny podatek płacony przez czynszowników wynosił 13 florenów, 26 gęsi i 54 kury. Sołtys pełnił jedną służbę wojskową na koniu oraz

dawał po jednym korcu żyta i pszenicy, Niedowski zaś oddawał czynsz rekognicyjny w postaci korca żyta, pszenicy, funta wosku i jednego denara kolońskiego.

Na początku XVIII wieku zapisano, że Pupki mają 40 łanów, z których połowa obsiana jest zbożem jarym; wieś posiada drewno na opał i do budowy, także łąki dla własnej potrzeby; okolica podmokła, liczne bagna. Odległość [od Elbląga 10 mil]. Zaświadcza się, że ziemia zła, czwartej klasy jakości. Sołtysem był wówczas Grzegorz Kucharzewski, do którego nalczały cztery łany. Pozostałe ziemie orne uprawiało 13. chłopów szarwarkowych. Średnia wielkość gospodarstwa wynosiła 2,85 łanu (48 ha). Miejscowym szewcem i ogrodnikiem był Wawrzyniec Pempke.

Przed rozbiorem w Pupkach zagospodarowanych było 40 łanów. Pięć z nich (trzy sołeckie i dwa czynszowe) należały do sołtysa Piotra Kucharzewskiego. Płacił on roczny podatek w wysokości 35 florenów i 40 groszy. Największym gospodarzem we wsi był Jan Pustol, który posiadał sześć łanów. Pozostałe 29 włók należało do 12. chłopów, którzy dawali rocznie 540 florenów i 85 groszy. W naturaliach przekazywali zaś 36 gęsi, 72 kury i 547 jaj. Wysokość szarwarku wynosiła pięć dni w roku od każdego łanu.

W czasie kampanii zimowej Napoleona I Bonaparte, w nocy 3/4 lutego 1807 roku, przez Pupki przemaszerowała część oddziałów rosyjskich pod dowództwem generała Bennigsen. Następnego dnia w pogoni za przeciwnikiem pojawiły się we wsi wojska francuskie. Nocą, z 4 na 5 lutego w okolicach stacjonowały oddziały VII korpusu pod dowództwem marszałka Augereau. Francuzi powrócili w okolice Pupek ponownie na przełomie kwietnia i maja. Stacjonujące wówczas w Dobrym Mieście pułki z VI korpusu marszałka Ney'a i będące w Olsztynie wojska gen. Morand'a zapuszczały się w te tereny w poszukiwaniu żywności.

Po wojnach napoleońskich władze pruskie przekazały gospodarzom dotychczas uprawianą ziemię na własność (za odpowiednim odszkodowaniem). W roku 1820 w Pupkach było 28 zabudowań, w których mieszały 123 osoby.

W latach pięćdziesiątych nastąpił gwałtowny przyrost ludności. Spis z 1858 roku podaje, że w Pupkach mieszały 333 osoby. Pod koniec XIX wieku odnotowano 455 mieszkańców. Pod względem etnicznym i wyznaniowym wieś była jednolita. Wszyscy mieszkańcy posługiwali się językiem niemieckim i byli wyznania katolickiego.

W czasie I wojny światowej zginęło, bądź zaginęło 21 mężczyzn pochodzących z Pupek. W roku 1918 zanotowano również spadek liczby mieszkańców do 433. W czasie plebiscytu, w 1920 roku z przyłączeniem do Prus Wschodnich głosowało 336 osób, a za przyłączeniem do Polski nie oddano żadnego głosu.

Przed II wojną światową nastąpił dalszy spadek liczby ludności. Spis powszechny z 1939 roku wykazał, że we wsi mieszkało 417. obywateli.

Struktura przestrzenna:

We wsi przeważają budynki z czerwonej cegły, jednokondygnacyjne z użytkowym poddaszem, o dachu dwuspadowym pokrytym ceramiczną dachówką. Są to budynki o prostej budowie, w większości trochę przebudowane (dobudówki, ganki). Wejście pośrodku z przodu lub z tyłu budynku. Budynki gospodarcze towarzyszą prawie każdemu budynkowi mieszkalnemu. Zbudowane są z drewna i czerwonej cegły. Dachy dwuspadowe pokryte są dachówką ceramiczną.

2. Zasoby miejscowości Pupki.

Środowisko przyrodnicze

Na obszarze sołectwa znajdują się tereny leśne gdzie zamieszkują i często odwiedzają naszą wieś dzikie zwierzęta. Wieś usytuowana jest na charakterystycznym wzniesieniu morenowym. Sołectwo sąsiaduje od stron południowej z rezerwatem Buki Pomorskiego „Kamienna Góra.”

Środowisko kulturowe

We wsi funkcjonuje świetlica wiejska jako jedyne miejsce, w którym odbywają się spotkania mieszkańców. Cyklicznie organizowane są spotkania opłatkowe poprzedzane występami dzieci i młodzieży.

Rolnictwo i gospodarka

We wsi funkcjonuje jedno gospodarstwo specjalizujące się w produkcji mleka. Większość upraw stanowią pastwiska. Powstają także gospodarstwa agroturystyczne i produkcji ekologicznej.

3. Ocena mocnych i słabych stron wsi (analiza SWOT)

Silne strony:

- walory przyrodnicze sprzyjające turystyce,
- wysoki odczuwalny przez mieszkańców poziom bezpieczeństwa,
- zaangażowanie społeczeństwa w życie wsi,

Szanse:

- możliwość uzyskania wsparcia ze środków UE,
- rozwój agroturystyki,
- wykorzystanie walorów przyrodniczych w rozwoju turystyki,

- promocja wsi, stworzenie regionalnego produktu turystycznego,
- stworzenie szerokiej bazy noclegowo-rekreacyjnej dla turystów,
- poprawa infrastruktury drogowej i technicznej,
- rozwój życia kulturalnego,
- poprawa estetyki wsi,

Słabe strony:

- ograniczone możliwości aktywnego rozwoju mieszkańców w dziedzinie kultury,
- słabe wykorzystanie potencjału turystycznego,
- niski stan promocji usług turystycznych,
- brak szerokiej bazy noclegowej dla turystów,
- brak infrastruktury kanalizacyjno-sanitarnej
- mała ilość połączeń komunikacyjnych

Zagrożenia:

- wzrost bezrobocia,
- odpływ młodych ludzi, emigracja zarobkowa (krajowa i zagraniczna),
- brak kompleksowych inwestycji w rozwój infrastruktury technicznej,
- zagrożenie wykluczenia społecznego znacznego odsetka mieszkańców sołectwa

4. Analiza zasobów miejscowości Pupki – wizja rozwoju wsi

DIAGNOZA AKTUALNEJ SYTUACJI

WIZJA STANU DOCELOWEGO

Co ją wyróżnia?	Wieś położona wśród wzgórz morenowych lasów, idealne tereny do rekreacji i rozwoju turystyki pieszej i rowerowej	Co ma ją wyróżniać?	rozwój turystyki, rozwój produkcji i usług, zagospodarowana i wyposażona świetlica wiejska, wysoki standard infrastruktury technicznej powiązany z dbałością o stan środowiska naturalnego.
Jakie pełni funkcje?	mieszkaniowa	Jakie ma pełnić funkcje?	mieszkaniowe, kulturalne, usługowo - produkcyjne, turystyczne.
Kim są mieszkańcy?	Pracownicy umysłowi i fizyczni, rolnicy, emeryci, renciści, młodzież, bezrobotni	Kim mają być mieszkańcy?	zintegrowani mieszkańcy wsi, podnoszący swoje kwalifikacje, zaangażowani w życie wsi, podnoszący poziom wykształcenia, aktywna młodzież

Co daje utrzymanie?	dochody z gospodarstw rolnych, praca w sferze produkcyjno-usługowej w samej wsi oraz poza nią, własna działalność gospodarcza, emerytury, renty, pomoc społeczna, zasiłki dla bezrobotnych	Co ma dać utrzymanie?	dochody z gospodarstw rolnych, praca w sferze produkcyjno-usługowej, we wsi i poza nią, działalność gospodarcza, agroturystyka,
Jak zorganizowani są mieszkańcy?	Rada Sołecka	W jaki sposób ma być zorganizowana wieś i mieszkańcy?	stowarzyszenia kulturalne i turystyczne, Grupa Odnowy Wsi,
W jaki sposób rozwiązują problemy?	zebrania wiejskie, indywidualne interwencje u władz gminy	W jaki sposób mają być rozwiązywane problemy?	okresowe spotkania i zebrania wiejskie, spotkania z władzami gminy, współpraca z sąsiednimi miejscowościami, zwiększenie przepływu informacji między mieszkańcami
Jaki wygląda nasza wieś?	Wieś czysta, zagospodarowana, zadbane tereny komunalne, zniszczona droga powiatowa	Jak ma wyglądać nasza wieś?	estetycznie zagospodarowane posesje segregacja odpadów i utrzymanie w czystości wsi, remont budynków, założenie chodników, założenie skwerów zieleni
Jaki jest stan otoczenia i środowiska?	czyste środowisko, brak zanieczyszczeń, w pobliżu wsi liczne tereny zielone;	Jaki ma być stan otoczenia i środowiska?	czyste i przyjazne środowisko dla ludzi i przyrody, wykorzystanie naturalnych walorów przyrodniczych i turystycznych
Jakie są powiązania komunikacyjne?	Niewystarczające połączenia komunikacyjne do pobliskiego miasta i do każdej miejscowości gminy	Jakie mają być powiązania komunikacyjne?	regularne połączenia komunikacyjne do pobliskiego miasta i do każdej miejscowości gminy
Co proponujemy dzieciom i młodzieży?	Rozgrywki sportowe, dostęp do świetlicy wiejskiej	Co zaproponujemy dzieciom i młodzieży?	zajęcia w świetlicy wiejskiej; place zabaw; ścieżki rowerowe, spacerowe i przyrodnicze; udział w rozgrywkach sportowych;

5. Planowane inwestycje i przedsięwzięcia na lata 2010 – 2016

1. Budowa placu zabaw (2010),
2. remont świetlicy wiejskiej (2010 – 2016),
3. budowa chodnika wzdłuż drogi powiatowej(2010 – 2016).

6. Opis planowanych przedsięwzięć

1. budowa placu zabaw (2010) - W ramach PROW planowana jest budowa placu zabaw na działce gminnej o numerze 153/3. Koszt realizacji zadania – 20 tys. zł.
Finansowanie – PROW, środki własne gminy Jonkowo.
2. remont świetlicy wiejskiej (2010 – 2016), inwestycja mająca na celu poprawę jakości życia mieszkańców wsi. Zakres remontu: budowa węzła sanitarnego, modernizacja ogrzewania, odnowienie pomieszczeń. Koszt realizacji zadania – 50 tys. zł. Finansowanie - Program Obszarów Wiejskich na lata 2007-2013 oraz środki własne gminy Jonkowo
3. budowa chodnika wzdłuż drogi powiatowej (2010 – 2016) - inwestycja mająca na celu poprawę bezpieczeństwa ruchu drogowego oraz estetykę miejscowości. Koszt realizacji zadania – 60 tys. zł. Finansowanie – współfinansowanie ze środków zarządcy drogi oraz Gminy Jonkowo.