

Uchwała Nr XL/228/2010  
Rady Gminy Jonkowo  
z dnia 25 lutego 2010 roku

w sprawie zatwierdzenia Planu Odnowy Miejscowości  
Godki 2010-2016

Na podstawie art.18 ust.1 ustawy z dnia 8 marca 1990r. o samorządzie gminnym (Dz. U. z 2001r. Nr 142 poz.1591, z 2002r. Nr 23 poz.220, Nr 62 poz.558, Nr 113 poz.984, Nr 214 poz.1806, Nr 153 poz.1271, Nr 214 poz.1806, z 2003r. Nr 80 poz.717, Nr 162 poz.1568, z 2004r. Nr 102 poz.1055, Nr 116 poz.1203, z 2005r. Nr 172 poz.1441, Nr 175 poz.1457, z 2006r. Nr 17 poz.128, Nr 181 poz.1337, z 2007r. Nr 48 poz.327, Nr 138 poz.974, Nr 173 poz.1218, z 2008r. Nr 180 poz.1111, Nr 223 poz.1458, Nr 52 poz. 420 z 2009 r.) w związku z § 10 ust.2 pkt.2 lit. b Rozporządzenia Ministra Rolnictwa i Rozwoju Wsi z dnia 14 lutego 2008r. w sprawie szczegółowych warunków i trybu przyznawania pomocy finansowej w ramach działania "Odnowa i rozwój wsi" objętego Programem Rozwoju Obszarów Wiejskich na lata 2007 - 2013 (Dz. U. z 2008r. Nr 38 poz. 220, Nr 156 poz.974) - Rada Gminy, na wniosek Wójta uchwała, co następuje:

§ 1

Zatwierdza się Plan Odnowy Miejscowości Godki na lata 2010 - 2016 przyjęty Uchwałą Nr 1/2010 Zebrania Wiejskiego Sołectwa Godki z dnia 12.02.2010 r. stanowiący załącznik do niniejszej uchwały.

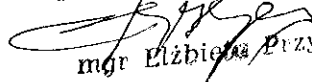
§ 2

Wykonanie uchwały powierza się Wójtowi Gminy Jonkowo.


§ 3

Uchwała wchodzi w życie z dniem podjęcia.

RADCA PRAWNY

  
mgr Elżbieta Przybysz

PRZEWODNICZĄCY  
RADY GMINY

  
Leszek Domin

**Uchwała Nr 1/2010**  
**Zebrania Wiejskiego w ...GODKACH...**  
**z dnia ...12.02... 2010r.**

**w sprawie: przyjęcia „Planu Odnowy Miejscowości ...GODKI... na lata 2010-2016”.**

Na podstawie art. 18 ust. 1 ustawy z dnia 8 marca 1990 r. o samorządzie gminnym (Dz. U. z dnia 2001 r., Nr 142, poz. 1591 z późn. zm.) podczas Zebrania Wiejskiego w.....GODKACH....., uchwalono co następuje:

**§ 1**

Przyjmuje się „Plan Odnowy Miejscowości ...GODKI... na lata 2010-2016” zaakceptowany przez mieszkańców uczestniczących w Zebraniu Wiejskim sołectwa .....GODKI..... z dnia ...12.02... 2010r. stanowiący załącznik nr 1 do niniejszej uchwały.

**§ 2**

Uchwała wchodzi w życie z dniem podjęcia i podlega ogłoszeniu w sposób zwyczajowo przyjęty.

Sołectwo Godki  
*Stawys*  
gmina Jonkovo

Protokół z zebrania wiejskiego w Godkach w dniu 12-02-2010rok.

Porządek zebrania:

1. Otwarcie zebrania
2. Stwierdzenie prawomocności
3. Wybór protokółanta i przewodniczącego zebrania
4. Podjęcie uchwały w sprawie „Planu Odnowy Miejscowości Godki 2010-2016
5. Sprawy różne
6. Zamknięcie zebrania

Zebranie rozpoczęło się o godzinie 19.15 w drugim terminie, gdyż o 19.00nie było kworum. Zebranie otworzyła p. sołtys Regina Tomaszewska witając wszystkich zebranych. Poinformowała, że obecnych jest zgodnie z lista 11 mieszkańców, zebranie odbywa się w drugim terminie , może podejmować uchwały. Osobą prowadzącą zebranie została p. sołtys, a protokółantką Patrycja Tomaszewska. Pani sołtys przeczytała „PLAN ODNOWY MIEJSCOWOŚCI GODKI 2010-2016”, wraz z zebranymi przedyskutowano i zatwierdzono w/w uchwałę.

Poruszono sprawy różne dotyczące miejscowości Godki, które nurtowały mieszkańców.

Zebranie zostało zamknięte p. sołtys podziękowała i pożegnała mieszkańców.


Sołectwo Godki  
**SOLTYS**  
gmina Jonkowo

protokółantka

Patrycja Tomaszewska

Załącznik do uchwały Zebrania Wiejskiego w Godkach i Uchwały Rady  
Gminy Jonkowo w sprawie uchwalenia Planu Odnowy Miejscowości

Gmina Jonkowo  
[www.jonkowo.pl](http://www.jonkowo.pl)



# Plan Odnowy Miejscowości Godki 2010-2016

## Spis treści

1. Charakterystyka miejscowości	3
2. Zasoby miejscowości Godki	4
3. Ocena mocnych i słabych stron wsi	5
4. Analiza zasobów miejscowości Godki – wizja rozwoju wsi	6
5. Planowane inwestycje i przedsięwzięcia na lata 2010-2016	7
6. Opis planowanych przedsięwzięć	7

## 1. Charakterystyka miejscowości:

### Położenie:

Wieś w kształcie owalnicy, oddalona od Jonkowa o cztery kilometry, położona przy trasie kolejowej Olsztyn-Elbląg (stacja kolejowa). Obecnie liczy 189 mieszkańców. Działa tam jeden sklep spożywczo-przemysłowy oferujący mieszkańcom podstawowe produkty dla gospodarstwa domowego. Wieś posiada także połączenie komunikacją samochodową firmy "Perkoz".

### Rys historyczny:

Pierwsze ślady ludzkiej obecności na terenie zajmowanym przez tę wieś pochodzą z VI w. p. n. e. Dzięki pracy archeologów udało się odnaleźć niewielkie odłupki krzemienne oraz szczątki grotów strzał o ukośnym ostrzu, należące do tzw. kultury świderskiej. We wczesnym średniowieczu teren, na którym lokowano późniejszą wieś stanowił centrum pruskiego „*lauksu*” („*pola*”) o nazwie Gudicus, który z kolei wchodził w skład „*Terra Gudicus*” („*Ziemia Gudikus*”). Stąd też późniejsza nazwa wsi (Gottken, Godeken i dzisiejsze Godki). Obecnie trwają badania, które pozwolą stwierdzić, czy w pobliżu wsi nie istniało w średniowieczu grodzisko pruskie.

Źródła pisane po raz pierwszy podają informacje o tej miejscowości 14 lipca 1346 roku. Wtedy to kapituła warmińska nadała ośmiu Prusom (o imionach: Glande, Wisseke, Steuenis, Patens, Hannus, Nyppergaude, Sangław i Oheim) 20 łanów na założenie wsi (składającej się z czterech zagród) na pruskim prawie dziedzicznym. Wkrótce, obok już istniejących, powstały jeszcze dwa inne gospodarstwa. 15 lipca 1355 władze kapitulne przekazały dwóm Prusom, Merunenowi i Nodopsowi pięć łanów, z których mieli służyć jednym koniem na wypadek wojny. W czasie wojny trzynastoletniej (1454-1466) i wojnie z lat 1519-1521 Godki zostały zniszczone, a wiele zabudowań spalonych. Wobec tego kapituła warmińska postanowiła sprzedać część opuszczonych i porośniętych lasem ziem. W listopadzie 1551 roku sześć łanów położonych w Godkach trafiło w ręce burgrabiego olsztyńskiego Petera Pfaffa jako magdeburskie dobro. Po jego śmierci ziemia ta trafiła w ręce żony Urszuli. We wrześniu 1595 roku kapituła przekazała wyżej wymienione grunty dla Prusa Aleksandra. W 1650 roku kapituła warmińska sprzedała w Godkach dwa łany dla Macieja Panczerzyńskiego (Panczerzynskiego).

Lustracja z roku 1656 podaje, że w Godkach zagospodarowano 30 łanów, z których 17 należało do sześciu wolnych chłopów. Dwa łany były opuszczone, pozostałe zaś należały do trzech czynszowników i dwóch sołtysów. Roczny podatek wynosił cztery floreny i sześć groszy. W naturaliach dawano 18 kur i dziewięć gęsi. Wolni oddawali natomiast czynsz rekognicyjny w wysokości 3,5 łasztów żyta i tyleż pszenicy oraz trzech funtów wosku i jednego denara kolońskiego. Zobowiązani byli również do wystawienia trzech służb konnych na wypadek wojny.

W czasie trwania epidemii dżumy w latach 1708-1711 zanotowano w wrzesińskich księgach zgonów, że w Godkach zmarło siedem osób.

Przeprowadzona w 1717 roku rewizja gruntów komory olsztyńskiej wykazała, że w Godkach znajduje się 30 łanów, z których osiem od czasu do czasu zasiewane jest zbożami ozimymi. Siedem łanów obsiano zbożem jarym. Ziemię zaliczono do najgorszej, szóstej klasy jakości („*glebae vilissimae*”). Stwierdzono, że mieszkańcy nie posiadają żadnych łąk do wypasu bydła, a drewno mają tylko na opał. W roku 1722 we wsi mieszkało dwóch ogrodników: Tomasz Sarnowski z małżonką Gertrudą i Adam Czesiewski z żoną Heleną.

Pod koniec XVIII wieku wieś posiadała 12 łanów na prawie magdeburskim, pięć na prawie pruskim i 11 na prawie chełmińskim (łany czynszowe). Wolni (libertyni) dawali rocznie 3,5 korca żyta i pszenicy oraz 2,5 funta wosku z każdego zajmowanego łanu. Czynszownicy (chłopi szarwarkowi) płacili zaś 11 florenów, dawali także dwie kury i gęś od łanu. Zobowiązani byli także do 3-dniowego szarwarku na folwarku kapitulnym. Wieś posiadała własnych rzemieślników: malarza i ogrodnika.

Po zaborze, w 1808 roku, władze pruskie przekazały za odszkodowaniem całą ziemię leżącą we wsi dla mieszkających tam chłopów. Podczas wizytacji kościoła we Wrzesinie w połowie XIX wieku zanotowano, że Godki zamieszkiwały 142 osoby. Dziewiętnaścioro dzieci uczęszczało do szkoły w Węgajtach. Wieś liczyła ogółem 30 łanów, na których gospodarzyło 13 rolników.

Pod koniec XIX wieku, w Godkach mieszkało 160 osób, z czego 156 deklarowało swą polskość (97%). Pod względem wyznaniowym wieś była katolicką (mieszkał tam tylko jeden człowiek wyznania ewangelickiego). Po urzędowym liczeniu gruntów podano, że Godki zajmowały powierzchnię 2239,02 morgów (571,6 ha), w tym 202,79 morgów stanowiły lasy (9%).

W dwudziestoleciu międzywojennym w Godkach powstała polska biblioteka pod opieką Polsko-Katolickiego Towarzystwa Szkolnego na Warmię. W roku 1926 w bibliotece znajdowało się 60 tomów powieści i innych dzieł literackich największych polskich twórców.

Bibliotekarzem był wówczas Wincenty Mateblowski. W tym samym czasie otwarto we wsi jednoklasową niemiecką szkołę elementarną. Przed wybuchem wojny nauczał w niej Desiderius Klein. W 1939 roku odnotowano w Godkach 230 mieszkańców.

#### Struktura przestrzenna:

We wsi przeważają budynki z czerwonej cegły, jednokondygnacyjne z użytkowym poddaszem, o dachu dwuspadowym pokrytym ceramiczną dachówką. Są to budynki o prostej budowie, w większości trochę przebudowane (dobudówki, ganki). Wejście pośrodku z przodu lub z tyłu budynku. Budynki gospodarcze towarzyszą prawie każdemu budynkowi mieszkalnemu. Zbudowane są z drewna i czerwonej cegły. Dachy dwuspadowe pokryte są dachówką ceramiczną.

## **2. Zasoby miejscowości Godki.**

#### Środowisko przyrodnicze

Wieś położona w obszarze chronionego krajobrazu. Brak przemysłu. Pofałdowany, malowniczy teren pokryty jest w 90 % lasami mieszanymi z przewagą sosen.

#### Środowisko kulturowe

W naszej miejscowości działają dwa stowarzyszenia – „Zielona gmina” oraz „Rękodzieło”. W świetlicy wiejskiej prowadzone są zajęcia dla dzieci i młodzieży gimnazjalnej.

#### Rolnictwo i gospodarka

W Godkach jest 7 gospodarstw rolnych, sklep spożywczy, zakład stolarski, firma projektująca ogrody oraz zakład produkujący bramy i ogrodzenia.

## **3. Ocena mocnych i słabych stron wsi (analiza SWOT)**

#### Silne strony:

- walory przyrodnicze sprzyjające turystyce,
- wysoki odczuwalny przez mieszkańców poziom bezpieczeństwa,
- zaangażowanie społeczeństwa w życie wsi,

#### Szanse:



- możliwość uzyskania wsparcia ze środków UE,
- rozwój agroturystyki,
- wykorzystanie walorów przyrodniczych w rozwoju turystyki,
- promocja wsi, stworzenie regionalnego produktu turystycznego,
- stworzenie szerokiej bazy noclegowo-rekreacyjnej dla turystów,
- poprawa infrastruktury drogowej i technicznej,
- rozwój życia kulturalnego,
- poprawa estetyki wsi,

Słabe strony:

- ograniczone możliwości aktywnego rozwoju mieszkańców w dziedzinie kultury,
- słabe wykorzystanie potencjału turystycznego,
- niski stan promocji usług turystycznych,
- brak szerokiej bazy noclegowej dla turystów,
- brak infrastruktury kanalizacyjno-sanitarnej
- mała ilość połączeń komunikacyjnych

Zagrożenia:

- wzrost bezrobocia,
- odpływ młodych ludzi, emigracja zarobkowa (krajowa i zagraniczna),
- brak kompleksowych inwestycji w rozwój infrastruktury technicznej,
- zagrożenie wykluczenia społecznego znacznego odsetka mieszkańców sołectwa

**4. Analiza zasobów miejscowości Godki – wizja rozwoju wsi**

<b>DIAGNOZA AKTUALNEJ SYTUACJI</b>		<b>WIZJA STANU DOCELOWEGO</b>	
Co ją wyróżnia?	Położenie wsi w malowniczym krajobrazie, rozwijająca się agroturystyka, częściowo wyposażona świetlica z dostępem do internetu	Co ma ją wyróżniać?	rozwój turystyki, rozwój produkcji i usług, zagospodarowana i wyposażona świetlica wiejska, wysoki standard infrastruktury technicznej powiązany z dbałością o stan środowiska naturalnego.
Jakie pełni funkcje?	mieszkaniowa	Jakie ma pełnić funkcje?	mieszkaniowe, kulturalne, usługowo - produkcyjne, turystyczne.

Kim są mieszkańcy?	Pracownicy umysłowi i fizyczni, rolnicy, emeryci, renciści, młodzież, bezrobotni	Kim mają być mieszkańcy?	zintegrowani mieszkańcy wsi, podnoszący swoje kwalifikacje, zaangażowani w życie wsi, podnoszący poziom wykształcenia, aktywna młodzież
Co daje utrzymanie?	dochody z gospodarstw rolnych, praca w sferze produkcyjno-usługowej w samej wsi oraz poza nią, własna działalność gospodarcza, emerytury, renty, pomoc społeczna, zasiłki dla bezrobotnych	Co ma dać utrzymanie?	dochody z gospodarstw rolnych, praca w sferze produkcyjno-usługowej, we wsi i poza nią, działalność gospodarcza, agroturystyka,
Jak zorganizowani mieszkańcy?	Rada Sołecka	W jaki sposób ma być zorganizowana wieś i mieszkańcy?	stowarzyszenia kulturalne i turystyczne. Grupa Odnowy Wsi.
W jaki sposób rozwiązują problemy?	zebrania wiejskie, indywidualne interwencje u władz gminy	W jaki sposób mają być rozwiązywane problemy?	okresowe spotkania i zebrania wiejskie, spotkania z władzami gminy, współpraca z sąsiednimi miejscowościami, zwiększenie przepływu informacji między mieszkańcami
Jaki wygląda nasza wieś?	Częściowo wykruszona Nawierzchnia drogi, brak chodników, braki w wyposażeniu placu zabaw	Jak ma wyglądać nasza wieś?	estetycznie zagospodarowane posesje segregacja odpadów i utrzymanie w czystości wsi, remont budynków, założenie chodników, założenie skwerów zieleni
Jaki jest stan otoczenia i środowiska?	czyste środowisko, brak zanieczyszczeń, w pobliżu wsi liczne tereny zielone;	Jaki ma być stan otoczenia i środowiska?	czyste i przyjazne środowisko dla ludzi i przyrody, wykorzystanie naturalnych walorów przyrodniczych i turystycznych
Jakie są powiązania komunikacyjne?	Niewystarczające połączenia komunikacyjne do pobliskiego miasta i do każdej miejscowości gminy	Jakie mają być powiązania komunikacyjne?	regularne połączenia komunikacyjne do pobliskiego miasta i do każdej miejscowości gminy

Co proponujemy dzieciom i młodzieży?	Rozgrywki sportowe, dostęp do świetlicy wiejskiej	Co zaproponujemy dzieciom i młodzieży?	zajęcia w świetlicy wiejskiej; place zabaw; ścieżki rowerowe, spacerowe i przyrodnicze; udział w rozgrywkach sportowych;
--------------------------------------	---	--	--

## 5. Planowane inwestycje i przedsięwzięcia na lata 2010-2016

1. Budowa placu zabaw (2010),
2. remont świetlicy wiejskiej (2010 - 2016).
3. zagospodarowanie terenu wokół stawu zlokalizowanego w centrum wsi (2010 - 2016)
4. Budowa chodnika (2011 – 2016)

## 6. Opis planowanych przedsięwzięć

1. budowa placu zabaw (2010) - W ramach PROW planowana jest budowa placu zabaw na działkach gminnych o numerze 48 i 49. Koszt realizacji zadania – 20 tys. zł. Finansowanie – PROW, środki własne gminy Jonkowo.
2. remont świetlicy wiejskiej (2010 - 2016), inwestycja mająca na celu poprawę jakości życia mieszkańców wsi. Koszt realizacji zadania – 40 tys. zł. Finansowanie - Program Rozwoju Obszarów Wiejskich na lata 2007-2013 oraz środki własne gminy Jonkowo
3. zagospodarowanie terenu wokół stawu zlokalizowanego w centrum wsi - działka nr 50/6 (2010 - 2012) – zadanie mające na celu poprawę estetyki wsi. Koszt realizacji zadania – 30 tys. zł. Finansowanie - Program Rozwoju Obszarów Wiejskich na lata 2007-2013 oraz środki własne gminy Jonkowo
4. Budowa chodnika (2011 – 2016) – inwestycja mająca na celu poprawę bezpieczeństwa mieszkańców. Koszt realizacji zadania – 70 tys. zł. Finansowanie – Powiatowy Zarząd Dróg oraz środki własne Gminy Jonkowo.