

Uchwała Nr *XL/227/2010*
Rady Gminy Jonkowo
z dnia *25 lutego 2010 roku*

**w sprawie zatwierdzenia Planu Odnowy Miejscowości
Porbady 2010-2016**

Na podstawie art.18 ust.1 ustawy z dnia 8 marca 1990r. o samorządzie gminnym (Dz. U. z 2001r. Nr 142 poz.1591, z 2002r. Nr 23 poz.220, Nr 62 poz.558, Nr 113 poz.984, Nr 214 poz.1806, Nr 153 poz.1271, Nr 214 poz.1806, z 2003r. Nr 80 poz.717, Nr 162 poz.1568, z 2004r. Nr 102 poz.1055, Nr 116 poz.1203, z 2005r. Nr 172 poz.1441, Nr 175 poz.1457, z 2006r. Nr 17 poz.128, Nr 181 poz.1337, z 2007r. Nr 48 poz.327, Nr 138 poz.974, Nr 173 poz.1218, z 2008r. Nr 180 poz.1111, Nr 223 poz.1458, Nr 52 poz. 420 z 2009 r.) w związku z § 10 ust.2 pkt.2 lit. b Rozporządzenia Ministra Rolnictwa i Rozwoju Wsi z dnia 14 lutego 2008r. w sprawie szczegółowych warunków i trybu przyznawania pomocy finansowej w ramach działania "Odnowa i rozwój wsi" objętego Programem Rozwoju Obszarów Wiejskich na lata 2007 - 2013 (Dz. U. z 2008r. Nr 38 poz. 220, Nr 156 poz.974) - Rada Gminy, na wniosek Wójta uchwala, co następuje:

§1

Zatwierdza się Plan Odnowy Miejscowości Porbady na lata 2010 - 2016 przyjęty Uchwałą Nr 1/2010 Zebrania Wiejskiego Sołectwa Porbady z dnia 14.02.2010 r. stanowiący załącznik do niniejszej uchwały.


§2

Wykonanie uchwały powierza się Wójtowi Gminy Jonkowo.


§3

Uchwała wchodzi w życie z dniem podjęcia.

RADCA PRAWNY


mgr Elżbieta Przybylska

PRZEWODNICZĄCY
RADY GMINY


Leszek Domin

Uchwała Nr
Zebrania Wiejskiego w *Porbadach*
z dnia *14.02.*..... 2010r.

w sprawie: przyjęcia „*Planu Odnowy Miejscowości Porbady* na lata 2010-2016”.

Na podstawie art. 18 ust. 1 ustawy z dnia 8 marca 1990 r. o samorządzie gminnym (Dz. U. z dnia 2001 r., Nr 142, poz. 1591 z późn. zm.) podczas Zebrania Wiejskiego w *Porbadach*....., uchwalono co następuje:

§ 1

Przyjmuje się „*Plan Odnowy Miejscowości Porbady* na lata 2010-2016” zaakceptowany przez mieszkańców uczestniczących w Zebraniu Wiejskim sołectwa *Porbady*..... z dnia *14.02.*..... 2010r. stanowiący załącznik nr 1 do niniejszej uchwały. ▽

§ 2

Uchwała wchodzi w życie z dniem podjęcia i podlega ogłoszeniu w sposób zwyczajowo przyjęty.

[Signature]
SOŁECTWO PORBADA
SOŁTYS
GMINA JONKOWO

Protokół Nr 1/2010
z dnia 14.02.2010r

z zebrania wiejskiego mieszkańców wsi Porbady
w sprawie „Planu Odnowy Miejscowości Porbady 2010-
2016”

W zebraniu udział wzięło 16 mieszkańców.
Obecnych na zebraniu zapoznano z planem
odnowy miejscowości.

Odbyła się dyskusja dotycząca planu
odnowy.

Następnie odbyło się głosowanie nad
„Planem Odnowy Miejscowości Porbady 2010-2016”
W głosowaniu mieszkańcy jednogłośnie
przyjęli plan liczbą głosów 16.


SOŁECTWO PORBADY
SOŁTYS
GMINA JONKOWO

wada
notekla

Przewodniczący

Załącznik do uchwały Zebrania Wiejskiego w Porbadach i Uchwały Rady
Gminy Jonkowo w sprawie uchwalenia Planu Odnowy Miejscowości

Gmina Jonkowo
www.jonkowo.pl



Plan Odnowy Miejscowości Porbady 2010-2016

Spis treści

1. Charakterystyka miejscowości	3
2. Zasoby miejscowości Porbady	4
3. Ocena mocnych i słabych stron wsi	5
4. Analiza zasobów miejscowości Porbady – wizja rozwoju wsi	6
5. Planowane inwestycje i przedsięwzięcia na lata 2010-2016	7
6. Opis planowanych przedsięwzięć	7

1. Charakterystyka miejscowości:

Położenie:

Wieś w kształcie okolicy, położona w centralnej części gminy nad kanałem Warkalsko-Trojańskim, oddalona od Jonkowa o pięć kilometrów – w chwili obecnej liczy 135 mieszkańców. W Porbadach brak jest sklepów i szkoły. Obiekty te znajdują się w oddalonej o dwa kilometry Wrzesinie. We wsi funkcjonuje jedynie warsztat samochodowy.

Rys historyczny:

We wczesnym średniowieczu teren, na którym położona jest wieś należał do staropruskiej jednostki terytorialno-osadniczej, określanej mianem „terra Gudicus”. Obszar ten, przecinany licznymi bagnami, porastały gęste lasy bukowe. Akcja osadnicza Zakonu Krzyżackiego dotarła w ten obszar w pierwszej połowie XIV wieku, jednakże władze nie zdecydowały się na założenie wsi w tak niesprzyjającej okolicy.

Wkrótce osadnicy z Wrzesiny (Alt Schonenberg) przystąpili do osuszania pobliskich bagien i niebawem zaczęli osiedlać się na nowym miejscu, które nazwano Neu Schonenberg. Pierwsza wzmianka w źródłach pisanych na temat nowej wsi pojawiła się 21 czerwca 1415 roku. Kiedy wobec licznych zniszczeń wojennych kapituła warmińska zmniejszyła mieszkańcom czynsz z dwóch grzywien do ośmiu skojców od łanu. Dokumenty kapitulne podają, że na przełomie XV i XVI wieku w Porbadach zagospodarowano 21 łanów ziemi.

Kolejne zniszczenia dosięgły wieś podczas wojny trzynastoletniej (1454-1466). W jej wyniku, w latach dwudziestych XVI wieku Porbady miały aż 16 łanów opuszczonych. Do likwidacji zniszczeń i zagospodarowania leżących odłogiem ziem przystąpiono dopiero w 1539 roku, przekazując Prusowi Stenzlowi trzy puste łany, do których dołożono mu 3,5 grzywny i 6 korey żyta w ramach pomocy. Niebawem (22 stycznia 1547 roku) kapituła warmińska wydzierżawiła na prawie magdeburskim cztery puste łany porośnięte lasami olsztyńskiemu burgrabiemu Peterowi Pfaffowi. Pfaff dożywotnio został zwolniony z płacenia podatków, a jego spadkobiercy mieli uiścić do kasy kapitulnej 1,5 grzywny rocznie. W 1564 roku Porbady zostały przekształcone w folwark. Z 25 łanów tego alodium osiem zostało obsiane zbożem, a pozostałe 17 pozostawało jako puste. Jedenaście lat później osada ponownie stała się wsią czynszową, a dla ściągnięcia nowych osadników, w roku 1599

postanowiono utworzyć tam karczmę. Niebawem też Porbady otrzymały urząd sołtysa. Stosowny dokument wydano 3 grudnia 1610.

Według spisu lustracyjnego z 1656 roku w Porbadach było ośmiu włościan, jeden sołtys i jeden wolny gospodarz. Ogółem zagospodarowano 24 łany ziemi. Łączny podatek wynosił 40 kur, 20 gęsi i 10 florenów czynszu. W 1673 zanotowano we wsi 35 mieszkańców. Podczas epidemii dżumy z lat 1708-1711 w Porbadach zmarło dziewięć osób.

W dokumentach rewizji łańów warmińskich z 1717 zapisano, że w Porbadach znajdują się 24 łany ziemi, którą zaledwie w połowie obsiano zbożami jarymi. Ziemię zaliczono do piątej klasy jakości. Komisarze zanotowali również, że wieś położona jest w okolicach bardzo zabagnionych i zakrzaczonych. Pod koniec XVIII wieku Porbady zamieszkiwało 19 rodzin. Trzy łany należały do sołtysa, cztery znajdowały się w posiadaniu wolnego chłopca nazwiskiem Biernat, pozostałe zaś 17 łańów uprawiali czynszownicy. W 1770 roku czynsz płacony przez lassytów wynosił łącznie 204 floreny. W naturaliach dawali oni rocznie 17 gęsi i 34 kury. Zobowiązani byli także do pracy szarwarkowej w wymiarze trzech dni w roku od każdego uprawianego łańu. Zanotowano również, że znajdująca się w Porbadach karczma jest pusta.

Dekretem uwłaszczeniowym z 27 lipca 1808 roku ziemia uprawiana przez dotychczasowych czynszowników stała się ich własnością. Z przeprowadzonego przez władze pruskie w roku 1820 spisu ludności wynika, że we wsi znajdowało się 16 zagród, a liczba mieszkańców wynosiła 86 osób.

Według spisu lustracyjnego z 1861 roku w Porbadach mieszkały 162 osoby, z których 152 (94%) posługiwały się językiem polskim, 161 było wyznania katolickiego. Przed wybuchem II wojny światowej wieś zamieszkiwało 139 osób.

Struktura przestrzenna:

We wsi przeważają budynki z czerwonej cegły (w większości przypadków budynki zostały otynkowane), jednokondygnacyjne z użytkowym poddaszem, o dachu dwuspadowym pokrytym ceramiczną dachówką. Są to budynki o prostej budowie, w większości trochę przebudowane (dobudówki, ganki). Wejście pośrodku z przodu lub z tyłu budynku. Budynki gospodarcze towarzyszą prawie każdemu budynkowi mieszkalnemu. Zbudowane są z drewna i czerwonej cegły. Dachy dwuspadowe pokryte są dachówką ceramiczną.

2. Zasoby miejscowości Porbady.

Środowisko przyrodnicze

Porbady są położone w centrum Gminy Jonkowo, w Dolinie Warkąlsko-Trojańskiej. Sąsiaduje z projektowaną otuliną obszarów chronionych Natura 2000. Na terenie sołectwa znajduje się ostoja orlika białego.

Środowisko kulturowe

We wsi funkcjonuje, wybudowana w 2009 r. świetlica wiejska. W chwili obecnej, w sołectwie nie funkcjonują żadne stowarzyszenia ani grupy nieformalne. Przez Sołectwo prowadzi zielony szlak rowerowy Gietrzwałd – Woryty – Nowy Młyn – Stętkiny – Porbady – Wrzesina – Gietrzwałd.

Rolnictwo i gospodarka

We wsi istnieją trzy gospodarstwa rolne nastawione na produkcję bydła trzody chlewnej. Jedno gospodarstwo prowadzi działalność agroturystyczną. We wsi funkcjonuje jedynie warsztat samochodowy.

3. Ocena mocnych i słabych stron wsi (analiza SWOT)

Silne strony:

- walory przyrodnicze sprzyjające turystyce,
- wysoki odczuwalny przez mieszkańców poziom bezpieczeństwa,
- zaangażowanie społeczeństwa w życie wsi,

Szanse:

- możliwość uzyskania wsparcia ze środków UE,
- rozwój agroturystyki,
- wykorzystanie walorów przyrodniczych w rozwoju turystyki,
- promocja wsi, stworzenie regionalnego produktu turystycznego,
- stworzenie szerokiej bazy noclegowo-rekreacyjnej dla turystów,
- poprawa infrastruktury drogowej i technicznej,
- rozwój życia kulturalnego,
- poprawa estetyki wsi,

Słabe strony:

- słabe wykorzystanie potencjału turystycznego,
- niski stan promocji usług turystycznych,
- brak szerokiej bazy noclegowej dla turystów,
- brak infrastruktury kanalizacyjno-sanitarnej
- brak połączeń komunikacyjnych

Zagrożenia:

- wzrost bezrobocia,
- odpływ młodych ludzi, emigracja zarobkowa (krajowa i zagraniczna),
- brak kompleksowych inwestycji w rozwój infrastruktury technicznej,
- zagrożenie wykluczenia społecznego znacznego odsetka mieszkańców sołectwa

4. Analiza zasobów miejscowości Porbady – wizja rozwoju wsi

DIAGNOZA AKTUALNEJ SYTUACJI

WIZJA STANU DOCELOWEGO

Co ją wyróżnia?	Cicha, spokojna wieś	Co ma ją wyróżniać?	rozwój turystyki. rozwój produkcji i usług, zagospodarowana i wyposażona świetlica wiejska, wysoki standard infrastruktury technicznej powiązany z dbałością o stan środowiska naturalnego.
Jakie pełni funkcje?	mieszkaniowa	Jakie ma pełnić funkcje?	mieszkaniowe, kulturalne, usługowo - produkcyjne, turystyczne.
Kim są mieszkańcy?	Pracownicy umysłowi i fizyczni, rolnicy, emeryci, renciści, młodzież, bezrobotni	Kim mają być mieszkańcy?	zintegrowani mieszkańcy wsi, podnoszący swoje kwalifikacje, zaangażowani w życie wsi, podnoszący poziom wykształcenia, aktywna młodzież
Co daje utrzymanie?	dochody z gospodarstw rolnych, praca w sferze produkcyjno-usługowej w samej wsi oraz poza nią, własna działalność gospodarza, emerytury, renty, pomoc społeczna, zasiłki dla bezrobotnych	Co ma dać utrzymanie?	dochody z gospodarstw rolnych, praca w sferze produkcyjno-usługowej, we wsi i poza nią, działalność gospodarza, agroturystyka.
Jak zorganizowani są mieszkańcy?	Rada Sołecka	W jaki sposób ma być zorganizowana wieś i mieszkańcy?	stowarzyszenia kulturalne i turystyczne, Grupa Odnowy Wsi,

W jaki sposób rozwiązują problemy?	zebrania wiejskie, indywidualne interwencje u władz gminy	W jaki sposób mają być rozwiązywane problemy?	okresowe spotkania i zebrania wiejskie, spotkania z władzami gminy, współpraca z sąsiednimi miejscowościami, zwiększenie przepływu informacji między mieszkańcami
Jaki wygląda nasza wieś?	Brak chodnika, w większości zagospodarowane posesje	Jak ma wyglądać nasza wieś?	estetycznie zagospodarowane posesje segregacja odpadów i utrzymanie w czystości wsi, remont budynków, założenie chodników, założenie skwerów zieleni
Jaki jest stan otoczenia i środowiska?	czyste środowisko, brak zanieczyszczeń, w pobliżu wsi liczne tereny zielone;	Jaki ma być stan otoczenia i środowiska?	czyste i przyjazne środowisko dla ludzi i przyrody, wykorzystanie naturalnych walorów przyrodniczych i turystycznych
Jakie są powiązania komunikacyjne?	Brak połączeń komunikacyjnych do pobliskiego miasta i do każdej miejscowości gminy	Jakie mają być powiązania komunikacyjne?	regularne połączenia komunikacyjne do pobliskiego miasta i do każdej miejscowości gminy
Co proponujemy dzieciom i młodzieży?	Rozgrywki sportowe, dostęp do świetlicy wiejskiej	Co zaproponujemy dzieciom i młodzieży?	zajęcia w świetlicy wiejskiej; place zabaw; ścieżki rowerowe, spacerowe i przyrodnicze; udział w rozgrywkach sportowych;

5. Planowane inwestycje i przedsięwzięcia na lata 2010-2016

1. Budowa placu zabaw (2010),
2. budowa chodnika wzdłuż drogi gminnej(2010 - 2016),
3. modernizacja drogi Wrzesina – Porbady – Godki (2010 - 2014),
4. budowa kanalizacji sanitarnej (2013-2016).

6. Opis planowanych przedsięwzięć

1. budowa placu zabaw (2010) - W ramach PROW planowana jest budowa placu zabaw na działce gminnej o numerze 83. Koszt realizacji – 20 tys. zł. Finansowanie – PROW, środki własne gminy Jonkowo.
2. budowa chodnika wzdłuż drogi gminnej (2010 - 2016) - inwestycja mająca na celu poprawę bezpieczeństwa ruchu drogowego oraz estetykę miejscowości. Koszt realizacji – 90 tys. zł. Finansowanie –ze środków Gminy Jonkowo.
3. modernizacja drogi Wrzesina – Porbady – Godki (2010 - 2014) – inwestycja mająca na celu poprawę bezpieczeństwa ruchu drogowego raz stworzenie szans rozwojowych dla sołectwa. Koszt realizacji – 3 mln zł. Finansowanie – Narodowy Program Przebudowy Dróg Lokalnych oraz środki własne Gminy Jonkowo.
4. budowa kanalizacji sanitarnej (2013-2016) – podłączenie do sieci kanalizacyjnej w miejscowości Wrzesina. Koszt realizacji – 2,5 mln zł. Finansowanie PROW, RPO oraz środki własne Gminy Jonkowo.